



EUROPEAN UNION
الاتحاد الأوروبي



وزارة الحكم المحلي
Ministry of Local
Government

تخطيط عمراني (اعداد مخطط اطار توجيهي) لتجمع
السموع – محافظة الخليل

التقرير الثاني: التقييمات القطاعية



مكتب جلوب للاستشارات الهندسية

الخميس، 08 تشرين الثاني، 2018

المحتويات:

6.....	مقدمة	
7.....	السكان و الديموغرافيا	1
14.....	الإسكان	2
21.....	النقل والمواصلات:	3
23	مقدمة	3.1
24	طرق منطقة الدراسة	3.2
26	مداخل منطقة الدراسة	3.3
26	النقل العام	3.4
26	الساحات المواقف العامة	3.5
26	تحديات قطاع النقل والمواصلات	3.6
27	الإمكانات والفرص لقطاع النقل والمواصلات	3.7
28	احتياجات قطاع النقل والمواصلات	3.8
29	الأهداف التخطيطية لقطاع النقل والمواصلات	3.9
30.....	البنية التحتية الفنية الأساسية	4
31	النفائيات الصلبة	4.1
33	إمدادات الطاقة	4.2
37	تزويد المياه	4.3
40	الصرف الصحي	4.4
43.....	الخدمات الاجتماعية	5
43	التعليم	5.1
54	الصحة	5.2
56	المرافق الثقافية والشبابية	5.3
58	الاحتياجات	5.4
63	المشكلات	5.5
64	الفرص و الإمكانات	5.6

إعداد الإطار التوجيهي للتنمية المكانية – مناطق ج - السموع	التقييمات القطاعية
66 الأهداف	5.7
72.....الاقتصاد المحلي داخل البلدة	6
75النشاط التجاري	6.1
75النشاط الحرفي والمهن	6.2
77النشاط الزراعي	6.3
77النشاط السياحي	6.4
78قطاع العمل	6.5
79.....البيئة والموروث الثقافي:	7
81البيئة	7.1
83الموروث الثقافي:	7.2

قائمة الجداول

7	جدول 1: النمو السكاني – بلدة السموع وخربها
8	جدول 2: الاسقاطات السكانية للسموع وخربها
8	جدول 3: التطور السكاني لمجتمع السموع
10	جدول 4: التركيب النوعي و العمري للسكان
11	جدول 5: الاسقاطات السكانية للعام 2026
12	جدول 6: الاسقاطات السكانية للعام 2034
13	جدول 7: عدد الأسر في التجمعات 2007، 2017
14	جدول 8: معدل عدد أفراد الأسرة
16	جدول 9: عدد ونوع المساكن في منطقة الدراسة
17	جدول 10: استعمال الأبنية في منطقة الدراسة
18	جدول 11: عدد المباني في التجمعات التي تعتبر امتداد طبيعي لبلدة السموع
31	جدول 12: مكونات نظام جمع النفايات الصلبة في السموع
34	جدول 13: خدمة الطاقة الكهربائية في السموع
35	جدول 14: خطوط الضغط المتوسط
35	جدول 15: المحولات الكهربائية ضمن حدود السموع
38	جدول 16: مصادر المياه الرئيسية في البلدة
38	جدول 17: خدمة المياه في البلدة
44	جدول 18: السكان الفلسطينيين (10 سنوات فأكثر) في تجمع السموع والتجمعات التابعة حسب الحالة التعليمية والجنس، 2007، 2017
47	جدول 19: الحالة التعليمية ونسبها للاعمار 10 سنوات فأعلى في الاعوام 2007 و 2017
49	جدول 20: عدد المدارس وعدد الطلبة والمعلمين حسب الجنس
50	جدول 21: ملخص لاسماء وتفاصيل المدارس في بلدة السموع وخربها من حيث عدد: الطلبة ، الشعب ، والمعلمين والمختبرات
53	جدول 22: رياض الأطفال في السموع
55	جدول 23: ملخص للعيادات الحكومية في بلدة السموع وخربها والخدمات المقدمة
58	جدول 24: أعداد الأطفال في منطقة التخطيط
59	جدول 25: الحالة التعليمية للسكان 2007، 2017
60	جدول 26: اعداد الطلبة في الاعوام 2017-2034 و اعداد المنتسبين - السيناريو الأول
61	جدول 27: اعداد الطلبة في الاعوام 2017-2034 و اعداد المنتسبين - السيناريو الثاني
74	جدول 28: عدد المنشآت العاملة في تجمعات مختارة حسب النشاط الاقتصادي الرئيسي، 2017

75	جدول 29: النشاط الصناعي في البلدة
78	جدول 30: الأفراد 15 سنة فأكثر في حسب العلاقة بقوة العمل والجنس: 2017
79	جدول 31: البطالة والمشاركة الاقتصادية

قائمة الأشكال

9	شكل 1: جميع الفئات العمرية ممثلة بالآلاف لكل من العام 2017 و 2026
9	شكل 2: جميع الفئات العمرية ممثلة بالآلاف لكل في العام 2034
23	شكل 3: الطرق المحيطة
77	شكل 4: الأراضي الزراعية في داخل السموع

قائمة الخرائط

15	خريطة 1: النمو والكثافة السكانية في منطقة التخطيط
22	خريطة 2: الإسكان في منطقة التخطيط
30	خريطة 3: النقل والمواصلات في منطقة التخطيط
33	خريطة 4: النفايات الصلبة في منطقة التخطيط
37	خريطة 5: إمدادات الطاقة في منطقة التخطيط
40	خريطة 6: تزويد المياه في منطقة التخطيط
42	خريطة 7: الصرف الصحي وتصريف مياه الأمطار في منطقة التخطيط
72	خريطة 8: المرافق المجتمعية في منطقة التخطيط
80	خريطة 9: الاقتصاد المحلي في منطقة التخطيط
83	خريطة 10: البيئة في منطقة التخطيط
86	خريطة 11: الموروث الثقافي في منطقة التخطيط

مقدمة

في نطاق التحضير لمخطط الإطار التوجيهي للتنمية المكانية لبلدة السموع وفي سبيل فهم مكونات البلدة لتحديد معيقات التنمية الرئيسية، المشكلات والإمكانات المتعلقة بالتخطيط العمراني، سيتضمن هذا التقرير دراسة تفصيلية لمجموعة من القطاعات، بحيث تشمل وصف المكونات والأوضاع الرئيسية لكل قطاع، تحديد المشاكل والمعيقات التي تواجه القطاع وتحديد الإمكانيات والفرص المتاحة، وسيتم تحديد الاحتياجات والأهداف التخطيطية المستقبلية، وتشمل الدراسة القطاعات التالية حسب دليل التخطيط الفيزيائي:

- السكان والديموغرافيا
- الإسكان
- المواصلات وحركة المرور
- البنية التحتية الفنية الأساسية (التزويد بالمياه، الصرف الصحي، النفايات الصلبة، إمدادات الطاقة والاتصالات)
- الخدمات والمرافق المجتمعية
- الاقتصاد المحلي
- البيئة والموروث الثقافي والطبيعي

وقد تم الاعتماد في هذه الدراسة على مجموعة من الدراسات والإحصاءات الجاهزة، تحليل وقراءة المعلومات التي تم جمعها مسبقاً من بلدية السموع والوزارات ذات العلاقة بالإضافة للزيارات والبحث الميداني وبالتالي تحديد مكونات النظام، المشكلات، والأهداف.

1 السكان والديموغرافيا

من أبرز الخصائص الديموغرافية للمجتمع الفلسطيني المقيم في الأراضي الفلسطينية (الضفة الغربية وقطاع غزة) ارتفاع معدلات الخصوبة، وان كانت هنالك دلالات تشير إلى الاتجاه نحو انخفاض تلك المعدلات، فقد انخفضت خلال العقد الماضي بمقدار الربع تقريبا، كما تشير الإحصاءات إلى اتجاهها نحو الانخفاض خلال العقد القادم، حيث بلغ معدل الخصوبة الكلي في عام 1994 نحو 6.1 مولودا، وبلغ 4.9 مولودا لعام 1999، والى 4.2 مولودا في 2007، وقد انعكس ارتفاع معدل الخصوبة بصورة واضحة على التركيب العمري للسكان، إذ يمتاز المجتمع الفلسطيني بأنه مجتمع فتي، ورغم الانخفاض المتوقع خلال السنوات القادمة لمعدلات الإنجاب، إلا أن المجتمع الفلسطيني سيبقى يافعا خلال العقد الحالي والعقد القادم على أقل تقدير.

بالاعتماد على بيانات مركز الإحصاء الفلسطيني بلغ معدل الخصوبة في العام 2017 إلى 3.7 للضفة الغربية وبما أن هذا المعدل لم يتم احتسابه على مستوى التجمعات السكانية، لذا سيتم اعتماده فيما يخص مجتمع السموع.

يجدر الإشارة إلى أن هذه الدراسة تشمل كل من التجمعات السكانية للسموع، خربة السيميا، خربة غوين، خربة الخربة، وادي العمائر ووادي الرظيم، ولتلافي تكرار هذه الأسماء في كل مرة سيطلق اسم بلدة السموع وخربها ليشمل كل تلك الجماعات

النمو السكاني:

جدول 1: النمو السكاني – بلدة السموع وخربها

البند	2007	2015	2017
السكان – نسمة	¹ 19649		² 26099
المواليد ³	733	⁴ 790	
الوفيات ³	56	57	
حجم النمو السكاني الطبيعي	677	733	

1 الجهاز المركزي للإحصاء الفلسطيني.

2 التعداد العام للسكان والمساكن والمنشآت 2017.

3 الجهاز المركزي للإحصاء الفلسطيني، 2018. سجل السكان، وزارة الداخلية، نسخة محدثة لغاية 2016/02/22. بيانات غير منشورة.

4 المواليد والوفيات المتوفر للعام 2015 فقط.

جدول 2: الإسقاطات السكانية للسموع وخربها

العام	2007	2017	2026	2034
عدد السكان	19649	26099	32,824	39,548

النمو السكاني

لا تتوفر بيانات الهجرة الداخلية والخارجية من مركز الاحصاء الفلسطيني، وبالتالي لم يتم احتساب معدل النمو السكاني للسموع وخربها.

التطور السكاني

كما ذكر سابقاً، لقد تم دمج سكان كل من السموع وخربها، كون تلك التجمعات السكنية تتلقى خدماتها من قبل بلدية السموع، كما أنه من الصعب العمل على خرب السموع دون الاخذ بعين الاعتبار بلده السموع نفسها، فالجزء الاعظم من السكان يتواجد في بلدة السموع.

تم احتساب معدل الخصوبة حسب معدل الخصوبة للضفة الغربية والذي بلغ 3.7 في العام 2017 ، ومن المتوقع انخفاض نسبة الخصوبة بحيث تصل الى 3.2 مع العام 2025 حسب بيانات مركز الاحصاء الفلسطيني، الا أن بلدة السموع قد تتمتع بخصوصية خاصة من حيث ارتفاع في معدل الخصوبة ، لذا ولضمان التنبؤ الاقرب للصحة فقد تم اعتماد انخفاض معدل الخصوبة بحيث يصل 3.4 في العام 2026 و 3.2 بالعام 2034.

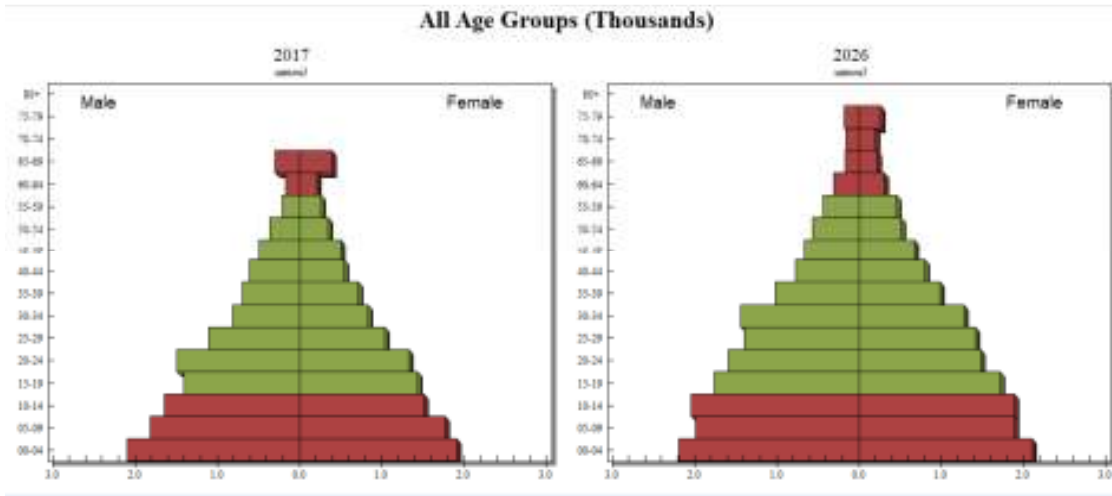
ويجب الملاحظة أن هذا الانخفاض في معدلات الإنجاب لا يعني تناقصاً في عدد الولادات السنوية، إذ ما زالت أعداد الولادات السنوية في تصاعد مستمر عاماً بعد الآخر وذلك بسبب اتساع القاعدة السكانية وخاصة قاعدة الإنجاب اللواتي في سن الإنجاب، ويعزى اتساع هذه القاعدة إلى ارتفاع الخصوبة في السنوات السابقة والتي أدت إلى خلق قوة دافعة تولد نمواً سكانياً مستمراً في الوقت الحاضر والمستقبل.

الجدول التالي يوضح التطور السكاني لمجتمع السموع وخربها

جدول 3: التطور السكاني لمجتمع السموع

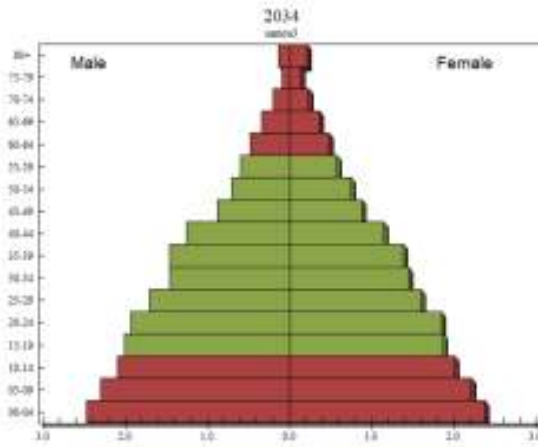
العام	2007	2017	2026	2034
عدد السكان	19649	26099	32,824	39,548

الهرم السكاني التالي يوضح الفئات العمرية والجنس ممثلة بالألف في للعام 2017 والمتوقعة للعام 2026



شكل 1: جميع الفئات العمرية ممثلة بالالف لكل من العام 2017 و 2026

من الملاحظ أن الهرم السكاني لبلدة السموع وخربرها يقترب كثيرا من الشكل الهرمي الطبيعي خاصة في الاعوام 2026 و 2034، وبالرغم من أن القاعدة الهرمية أخذت بالاتساع الا أنه من المتوقع أن تتناقص نسبة الفئات العمرية (أقل من 15 عاما) والتي بلغت 43.3% من اجمالي عدد السكان في العام 2017 الى 39% تقريبا في العام 2026، وسوف تصل الى نسبة 35.9% مع العام 2034. ولا يعني تناقص النسبة أن عدد السكان سوف يتناقص بل على العكس من ذلك سيزداد، ولكن نظرا لافتراضات من أهمها: التحسينات التي ستطرأ على النظام الصحي ستؤدي الى انخفاض نسبة وفيات الاطفال وازدياد العمر لكبار السن (توقع البقاء على قيد الحياة أعلى) ، اضافة الى انخفاض معدل الخصوبة، وأعداد المهاجرين، جميع هذه العناصر والمحددات سوف تلعب دورا رئيسيا في تغير شكل الهرم السكاني ونسب الفئات العمرية للسكان.



شكل 2: جميع الفئات العمرية ممثلة بالالف لكل في العام 2034

التركيب النوعي و العمري للسكان

في الجدول ادناه الاعداد الحقيقية للسكان حسب تعداد السكان لعام 2017 والنسب المئوية لكل فئة، ويظهر التركيب العمري لمجتمع بلدة السموع وخربيها بأنه مجتمع فتي حيث بلغ نسبة الفئة العمرية (أقل من 19 عاما) 52.3%، أما كبار السن ممن هم أكبر من 60 عاما 4.2%. كما بلغت نسبة الاناث 49.3% مقارنة بالذكور والتي وصلت الى 50.7%.

جدول 4: التركيب النوعي و العمري للسكان

السموع وخربيها	المجموع	ذكور	اناث	%
2017				
4-0	3,991	2,087	1,904	15.4%
9-5	3,578	1,807	1,771	13.8%
14-10	3,159	1,644	1,515	12.2%
19-15	2,836	1,400	1,436	10.9%
24-20	2,817	1,487	1,330	10.9%
29-25	2,135	1,098	1,037	8.2%
34-30	1,642	810	832	6.3%
39-35	1,415	696	719	5.5%
44-40	1,147	604	543	4.4%
49-45	983	488	495	3.8%
54-50	716	364	352	2.8%
59-55	474	213	261	1.8%
64-60	378	172	206	1.5%
+65	689	296	393	2.7%
Total	25,960	13,166	12,794	

التوقعات السكانية المستقبلية

في الجدول ادناه الاسقاطات السكانية للعام 2026، حيث يلاحظ انخفاض في نسبة الفئة العمرية الاقل من 19 عاما حيث بلغت 5.47% وارتفاع للفئة العمرية (أكبر من 60 عاما) حيث بلغت 5.5% حيث من المتوقع ان يطرأ تحسن بالخدمات الصحية والمعيشية وبالتالي ارتفاع في الاعمار لهذه الفئة، أما الفئة المعيلة والتي تتراوح اعمارهم ما بين 20 الى 59 عاما فقد بلغت نسبتهم 1.47% منهم 24.0% من الذكور.

جدول 5: الاسقاطات السكانية للعام 2026

السموع وخربها	المجموع	ذكور	اناث	%
0-4	4,292	2,190	2,102	13.1%
5-9	3,873	1,986	1,887	11.8%
10-14	3,923	2,040	1,883	12.0%
15-19	3,482	1,763	1,718	10.6%
20-24	3,068	1,586	1,482	9.3%
25-29	2,817	1,398	1,419	8.6%
30-34	2,709	1,433	1,276	8.3%
35-39	1,993	1,014	979	6.1%
40-44	1,564	766	798	4.8%
45-49	1,341	665	676	4.1%
50-54	1,078	564	514	3.3%
55-59	895	439	456	2.7%
60-64	613	304	309	1.9%
65-69	382	164	217	1.2%
70-74	355	153	202	1.1%
75+	441	178	263	1.3%
Total	32,825	16,644	16,181	

في الجدول ادناه الاسقاطات السكانية للعام 2034، حيث يلاحظ انخفاض في نسبة الفئة العمرية الاقل من 19 عاما حيث بلغت 43.8% ، وذلك بسبب انخفاض في نسبة الخصوبة بالمجتمع الفلسطيني، وارتفاع للفئة العمرية (أكبر من 60 عاما) حيث بلغت 6.7% بسبب تحسن الخدمات الطبية وتطور بالحياة المعيشية، أما الفئة المعيلة والتي تتراوح اعمارهم ما بين 20 الى 59 عاما فقد ارتفعت نسبتهم الى 49.5 % منهم 25.0% من الذكور.

جدول 6: الاسقاطات السكانية للعام 2034

السموع وخربها	المجموع	ذكور	اناث	%
0-4	4,842	2,472	2,370	12.2%
5-9	4,504	2,299	2,205	11.4%
10-14	4,096	2,090	2,006	10.4%
15-19	3,870	2,004	1,866	9.8%
20-24	3,771	1,930	1,842	9.5%
25-29	3,300	1,700	1,601	8.3%
30-34	2,901	1,455	1,446	7.3%
35-39	2,833	1,453	1,380	7.2%
40-44	2,401	1,257	1,145	6.1%
45-49	1,759	878	882	4.4%
50-54	1,443	700	743	3.6%
55-59	1,176	599	578	3.0%
60-64	951	476	475	2.4%
65-69	703	342	362	1.8%
70-74	428	194	234	1.1%
75-79	233	96	137	0.6%
80+	336	130	206	0.8%
Total	39,548	20,072	19,476	100.0%

يلاحظ من التعداد السكاني للعام 2017 أن الفئة العمرية من 0-19 تشكل حوالي 52.3% من حجم السكان، وبالاعتماد على الاسقاطات السكانية لنفس الفئات العمرية للعام 2026، فإن هذه الفئات سوف تشكل حوالي 47.5% من حجم السكان، وفي العام 2034 سوف تشكل ما نسبته 43.8%، ويعود السبب للاهتمام بهذه الفئة تحديدا لحاجتها الى التعليم والترفيه والصحة والمراكز المجتمعية والشبابية والملاعب.

ويشير الجدول الى أن نسبة كبار السن للفئة العمرية من 60 فأعلى بلغت في العام 2017 حوالي 4.2%، أما في العام 2026 فسوف تصل الى 5.5%، وفي العام 2034 فمن المتوقع أن تصبح 6.7%، مما يدل على ارتفاع في نسبة كبار السن وبالتالي الى الحاجة الى التركيز أكثر على الخدمات الصحية والاجتماعية والترفيهية الخاصة بهذه الفئة من المجتمع.

حجم الأسرة

حسب بيانات مركز الاحصاء الفلسطيني فان عدد الاسر في عام 2007 بلغ 3223 أسرة لتجمع السموع وخربها، أما في العام 2017 فقد بلغ عدد الاسر 5323 أسرة.

جدول 7: عدد الأسر في التجمعات 2007، 2017

سنة التعداد	التجمع	عدد الاسر
2017	السُموع (تجمع مستقل)	4,680
	السيميا (تابع لتجمع السُموع)	476
	وادي العماير (تابع لتجمع السُموع)	152
	خربة الرظيم (تجمع مستقل)	2
	خربة غوين (تابع لتجمع السُموع)	510
	خربة الخرابية (تابع لتجمع السُموع)	63
	المجموع	5,323
2007	السُموع (تجمع مستقل)	2,876
	السيميا (تابع لتجمع السُموع)	269
	منطقة الخرابية (تابع لتجمع السُموع)	7
	خربة غوين (تابع لتجمع السُموع)	9
	خربة الرظيم (تابع لتجمع السُموع)	5
	وادي العماير (تجمع مستقل)	57
	المجموع	3,223

⁵ تقدير حسب معطيات مركز الاحصاء الفلسطيني من حيث عدد الاسر وعدد الافراد بالاسره.

⁶ تقدير حسب معطيات مركز الاحصاء الفلسطيني من حيث عدد الاسر وعدد الافراد بالاسره.

ومن المتوقع انخفاض نسبة الخصوبة بحيث تصل الى 3.2 مع العام 2025 حسب بيانات مركز الاحصاء الفلسطيني، الا أن بلدة السموع وخربها قد تتمتع بخصوصية خاصة من حيث ارتفاع في معدل الخصوبة ، لذا ولضمان التنبؤ الاقرب للصحة فقد تم اعتماد انخفاض معدل الخصوبة بحيث يصل 3.4 في العام 2026، و 3.19 في العام 2034. متوسط حجم الاسرة في العام 2007 والعام 2017 (وهي أرقام حقيقية ومعتمدة من مركز الاحصاء الفلسطيني) تشير الى انخفاض حوالي (1) فرد⁵ خلال عشر سنوات، ومن المتوقع أن يرتفع عدد الاسر الى 6078 أسره بالعام 2026 والى 7605 اسرة بالعام 2034.














جدول 8: معدل عدد أفراد الأسرة


2034	2026	2017	2007	
548,39	32825	25960	19154	مجموع سكان بلدة السموع وخربها
7605	6078	5310	3223	عدد الاسر
5.2	5.4	4.9	5.9	معدل الاسرة (متوسط حجم الاسرة)

⁵ الجهاز المركزي للاحصاء الفلسطيني.

السموع خريطة رقم 1- النمو والكثافة السكانية في منطقة التخطيط

مفتاح الخارطة

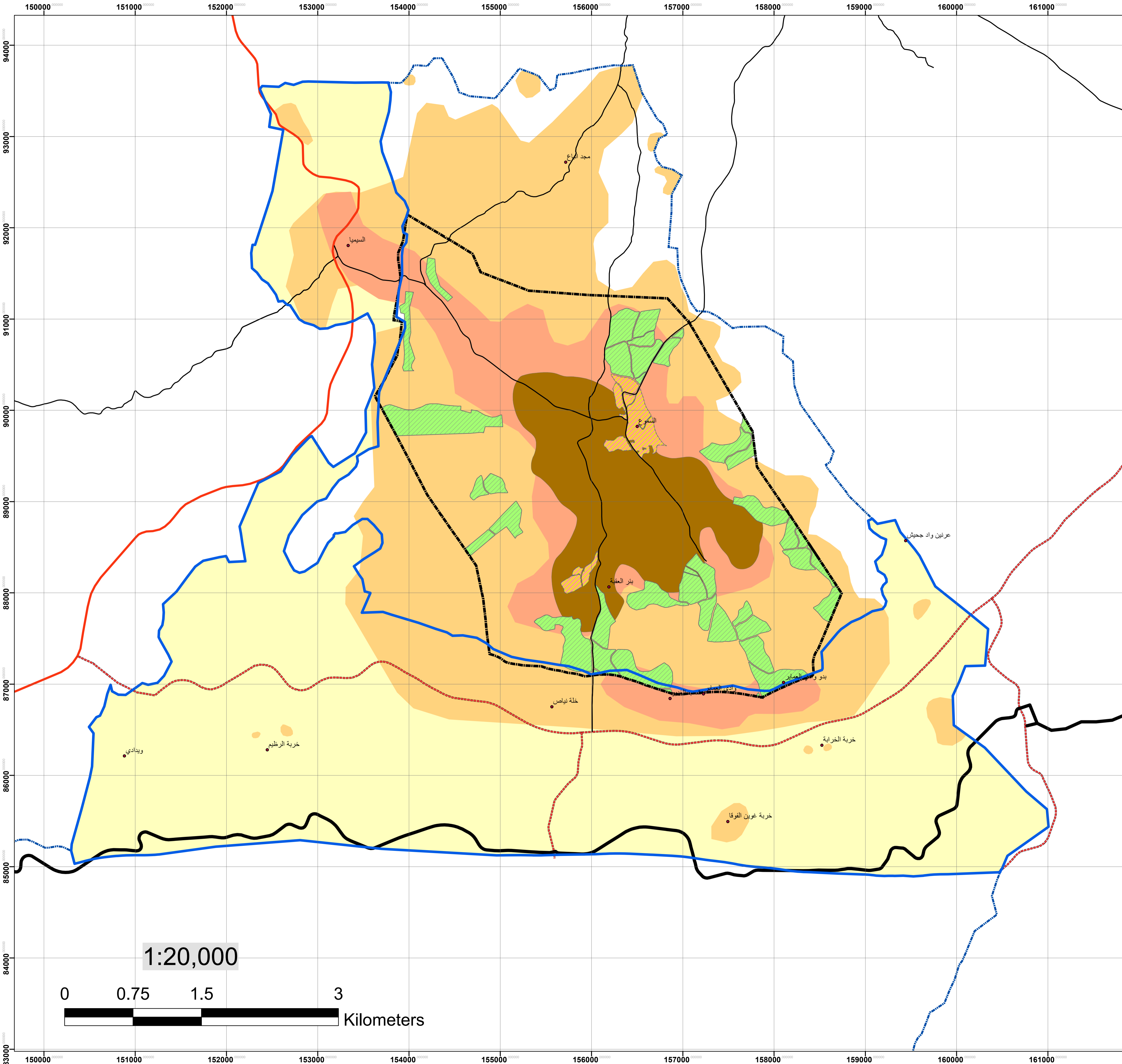
- التجمعات •
- حدود منطقة الدراسة 
- جدار الضم والتوسع 
- حدود المخطط الهيكلي المصدق 
- الحدود الادارية 
- طريق اقليمي 
- طريق رئيسي 
- طريق محلي 
- سكن زراعي 
- منطقة البلدة القديمة 
- مناطق سكانية عالية الكثافة 
- مناطق سكانية متوسطة الكثافة 
- مناطق سكانية ذات كثافة سكانية منخفضة 
- مناطق توسع مستقبلي 



اعداد : جلوب للاستشارات الهندسية
وزارة الحكم المحلي
ممول من الاتحاد الاوروبي
وبإشراف بلدية السموع
2018

1:20,000

0 0.75 1.5 3
Kilometers



2 الإسكان

يمكن تقسيم المناطق السكنية، موضوع هذه الدراسة، إلى ثلاثة أقسام:

- مناطق تعد توسع عمراني طبيعي للمنطقة الحضرية المنظمة داخل المخطط الهيكلي، وهي:
 - الجزء من السيميا الواقع شرق طريق رقم 60 في منطقة ج
 - وادي العمائر
 - شعب الغدير
 - خلة نياص
- تجمعات سكنية صغيرة تقع كليا في منطقة ج، وعدد سكانها لا يتجاوز الـ 55 شخص في أي من تجمع وهي:
 - منطقة الخرابة
 - غوبن
 - خربة الرظيم
- خربة السيميا، وبالتحديد المنطقة الواقعة غرب طريق رقم 60 في منطقة ج. حيث تشكل تجمع سكني ريفي يبلغ عدد سكانه حوالي 235 شخص.

في بلدة السموع بشكل عام تتميز المناطق السكنية القائمة بمباني السكن المستقل حيث تشكل أكثر من 75% من مجموع المباني في البلدة. تنتشر المباني بشكل طبيعي منسجم مع المشهد والطوبوغرافيا حيث أن النسبة العظمى من المباني لا يتجاوز ارتفاعها ثلاثة طوابق وتشكل حوالي 95% من إجمالي عدد المباني وهناك مباني مرتفعة بثلاثة طوابق فأكثر بنسب قليلة جدا. معظم المباني مشيدة من الحجر وهذا أمر طبيعي في بلدة مثل السموع تعتبر المحاجر ومناشير الحجر من أهم النشاطات الصناعية فيها.

جدول 9: عدد ونوع المساكن في منطقة الدراسة⁷

المجموعة	غير مبين	أخرى	تحت التشييد	منشأة	عمارة	دار	فيلا	نوع	المنطقة 1
المجموع	308	13	308	305	442	3,451	49	عدد	السموع
	6%	0%	6%	6%	9%	71%	1%	نسبة مئوية	بشكل عام
	0	3	0	2	0	9	0	عدد	غوبن

⁶ ملاحظت فريق العمل من خلال الزيارات الميدانية
⁷ التعداد العام للسكان والمساكن 2017

نسبة مئوية	%0	%64	%0	%14	%0	%21	%0	%100
عدد	0	0	0	0	0	3	0	3
نسبة مئوية	%0.00	%0.00	%0.00	%0.00	%0.00	%100.00	%0.00	%100
عدد	0	0	0	0	0	3	0	3
نسبة مئوية	%0	%0	%0	%0	%0	%100	%0	%100
عدد	0	0	0	0	0	3	0	3

جدول 10: استعمال الأبنية في منطقة الدراسة⁸

المجموعة	غير مشغول	للعمل فقط	للسكن والعمل	للسكن فقط	المنطقة استعمال المبنى
السموع بشكل عام	عدد 4,267	عدد 662	عدد 233	عدد 235	عدد 3,137
	نسبة مئوية %16	نسبة مئوية %5	نسبة مئوية %6	نسبة مئوية %74	نسبة مئوية %
غوين	عدد 14	عدد 1	عدد 2	عدد 0	عدد 11
	نسبة مئوية %7	نسبة مئوية %14	نسبة مئوية %0	نسبة مئوية %79	نسبة مئوية %
منطقة الخرابية	عدد 3	عدد 0	عدد 0	عدد 0	عدد 3
	نسبة مئوية %0	نسبة مئوية %0	نسبة مئوية %0	نسبة مئوية %100	نسبة مئوية %
خرابة الرظيم	عدد 3	عدد 0	عدد 0	عدد 0	عدد 3
	نسبة مئوية %0	نسبة مئوية %0	نسبة مئوية %0	نسبة مئوية %100	نسبة مئوية %

⁸ التعداد العام للسكان والمساكن 2017

جدول 11: عدد المباني في التجمعات التي تعتبر امتداد طبيعي لبلدة السموع⁹

التجمع عدد المباني	عدد المباني في منطقة الدراسة
السيميا - منطقة ج شرق طريق 60	82
السيميا - منطقة ج غرب طريق 60	35
مجموع السيميا	117
وادي العماير	22
خلة نياص	48
شعب الغدير	9
المجموع	196

تعاني السموع من الاكتظاظ في عدة مناطق بالقرب من البلدة القديمة وخرابة رافات وحول الشوارع الرئيسية حيث تصل أعداد المباني في بعض المناطق إلى 4 مبنى/ دونم¹⁰. في نفس الوقت يحيط بهذه المناطق مساحات غير مبنية أو ذات كثافات سكانية منخفضة الكثير منها أراضي زراعية ومناطق خاصة بتربية الحيوانات.

الانتشار العمراني فانه يتجه إلى الغرب والجنوب الغربي وكذلك إلى الشمال الشرقي باتجاه يطا. وتتحكم الطبوغرافيا، ملكية الأراضي ووجود الأراضي الزراعية بطبيعة الانتشار العمراني.

المناطق ج موضوع هذه الدراسة هي مناطق ذات كثافات سكانية منخفضة مثل السيميا، وادي العماير، شعب الغدير وخلة نياص، أو تجمعات ريفية صغيرة معزولة داخل مناطق ج، مثل غوين، منطقة الخرابة وخرابة الرظيم. يسكن هذه المناطق المواطنون بحيث يستطيعون خدمة أراضيهم الزراعية وتربية المواشي.

يمكن للتجمعات في مناطق ج المذكورة أعلاه، موضوع هذه الدراسة، أن تلعب دور كبير في استيعاب التوسع العمراني لبلدة السموع، وبالتالي المحافظة على الأراضي الزراعية داخل البلدة من البناء عليها، ومن ثم المحافظة على الطابع الريفي للسموع.

الكثير من المباني في التجمعات المعزولة داخل مناطق ج، خاصة في غوين، مهددة بالهدم من قبل سلطات الاحتلال. وقد تم بالفعل هدم بعض المباني في التجمع وإزالة شبكة كهرباء كانت تخدم التجمع.

بشكل عام فإن كل التجمعات في منطقة ج، موضوع هذه الدراسة، إما تفتقر كليا لخدمات البنية التحتية من كهرباء وماء مثل غوين، منطقة الخرابة وخرابة الرظيم، أو تصلها الخدمات بشكل ضعيف وغير كافي مثل السيميا، وادي العماير وخلة نياص.

⁹ تحليل الصورة الجوية 2018، نظام GeoMOLG
¹⁰ الصورة الجوية 2018

المشكلات

- التهديد بالهدم في مناطق ج من قبل سلطات الاحتلال.
- عدم توفر البنية التحتية في مناطق ج موضوع الدراسة، أو في أحسن الأحوال وصولها بشكل ضعيف وغير كافي.
- التوسع العمراني على حساب الأراضي الزراعية في داخل السموع.
- الكثافة السكانية العالية في الكثير من مناطق السموع.
- الصناعات المنتشرة بشكل عشوائي في المناطق السكنية، خاصة مناشير الحجر.
- شبكة الطرق التي تصل منطقة الدراسة بالسموع غير معبدة وبحاجة إلى تأهيل.



غوين



خربة السيميا



خربة الرظيم



منطقة الخرابة



منطقة السيميا



خلة نياص



مناطق ذات كثافة سكانية مرتفعة




مناطق ذات كثافة سكانية منخفضة

السموع خريطة رقم 2- الإسكان وإتجاهات التوسع

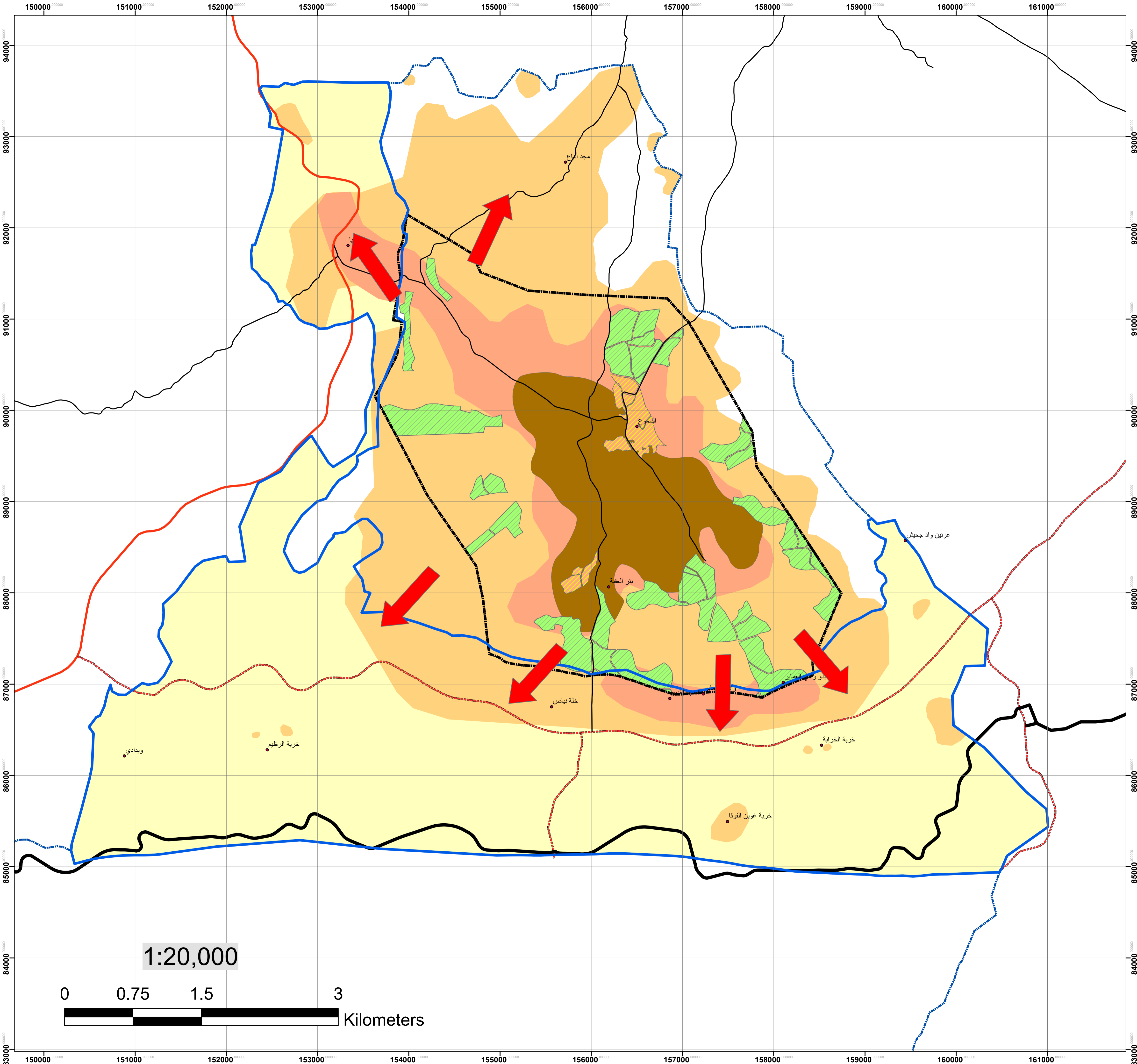
مفتاح الخارطة

- التجمعات •
- حدود منطقة الدراسة
- جدار الضم والتوسع
- حدود المخطط الهيكلى المصدق
- الحدود الادارية
- طريق اقليمي
- طريق رئيسي
- طريق محلي
- سكن زراعي
- منطقة البلدة القديمة
- مناطق سكانية عالية الكثافة
- مناطق سكانية متوسطة الكثافة
- مناطق سكانية ذات كثافة منخفضة
- مناطق توسع مستقبلي
- إتجاهات التوسع ➔



اعداد : جلوب للاستشارات الهندسية
وزارة الحكم المحلي
ممول من الاتحاد الاوروبي
وبإشراف بلدية السموع
2018

1:20,000



3 النقل والمواصلات:

3.1 مقدمة

تقع بلدة السموع الى جنوب من مدينة الخليل وتبعد عنها 18 كم , تملك بلدة السموع أهمية استراتيجية بسبب قربها من الأراضي المحتلة عام 1948. بالرجوع الى النقل والمواصلات العامة فان وسط البلدة تعاني من إشكاليات مرورية حقيقية ترجع إلى سوء تنظيم المركز مروريا. إن الوسط التجاري لبلدة السموع بحاجة الى إعادة دراسة لاتجاهات الشوارع وتنظيم الاصطفاف الجانبي الأمر الذي سيساهم في حل الإشكاليات المرورية الموجودة.

ان اتفاقية اسلو بين منظمة التحرير ودولة الاحتلال قسمت الأراضي الفلسطينية الى ثلاثة مناطق سياسية وهي (ا) و (ب) و (ج). حيث ان مناطق ا وب تتبع للسلطة الفلسطينية بينما منطقة ج بحسب الاتفاقية هي منطقة تتبع للجانب الإسرائيلي من حيث التخطيط والمسئولية الإدارية . تعتبر مناطق ج في بلدة السموع جزء مهما في نظام النقل المستقبلي بحيث ان تطوير شبكة الطرق لبلدة السموع والطور العمراني السريع يجعل تخطيط تلك المنطقة اولوية استراتيجية . تحيط منطقة ج ببلدة السموع من جميع الجهات ما عدا من المنطقة الشماليه التي تربطها بمدينة يطا. مثلها مثل باقي البلدات والمدن الفلسطينية والتي هدف الاحتلال من خلالها الى جعل مداخل البلدات والمدن الفلسطينية بين يديه.



شكل 3 : الطرق المحيطة

3.1.1 مركبات النظام

منطقة الدراسة تحيط بها عدد من الشوارع الالتفافية ، ولكي نقوم بإيجاد حلول علينا أولاً فهم نظام النقل والمواصلات في منطقة الدراسة يقوم هذا الفهم على فهم مركبات النظام، والتي تشمل وصفاً دقيقاً لواقع شبكة المواصلات والنقل والتي تشمل التالي:

- 1- الطرق في منطقة الدراسة
- 2- مداخل منطقة الدراسة
- 3- النقل العام والتجاري
- 4-الساحات المواقف العامة

3.2 طرق منطقة الدراسة

يستند تصنيف الطرق في منطقة التخطيط على وزارة الحكم المحلي (مشروع الطرق الإقليمية في فلسطين والنظام المرفق له والذي تم اعتماده من قبل مجلس التنظيم الأعلى عام 1998 في جلسة رقم 98/4) و" دليل التخطيط للطرق والمواصلات في المناطق الحضرية، 2012" و " مسودة دليل السلامة المرورية على الطرق، 2011" والذي يصنف الطرق إلى طرق ريفية وطرق حضرية.

أ- الطرق الريفية (Rural Roads):

هي عبارة عن الطرق التي تقع خارج الحدود الإدارية للمدن والبلدات أو بمعنى آخر هي الطرق التي تقع مسؤولية إدارتها على وزارة الأشغال والإسكان وتم تقسيمها إلى أربعة أقسام على النحو التالي: -

- 1- **الطرق السريعة:** هي عبارة عن الطرقات التي لا يوجد بها تقاطعات أرضية وتكون تقاطعاتها على عدة مستويات. بالرجوع إلى منطقة التخطيط لا نجد أي طريق سريع يمر في منطقة التخطيط، ومن الجدير بالذكر أن الطرق السريعة غير موجودة في الضفة الغربية.
- 2- **الطرق الرئيسية:** تحتوي منطقة التخطيط على طريق رئيسي واحد وهو طريق رقم 60 والذي يعتبر من أهم طرق الضفة الغربية حيث يصل بين المحافظات الشمالية والجنوبية. يقع طريق رقم 60 إلى الغرب من بلدة السموع ويرتبط به مدخل أساسي وهو مدخل السميا . يحتوي طريق 60 على مسربين بعرض 3.60 مع أكتاف إسفلتية متغيرة العرض 1-0.5م.

- 3- **الطرق الإقليمية:** تعتبر الطرق الإقليمية هي الطرق التي تتكون تسميتها من ثلاثة أرقام وتحتوي منطقة التخطيط على طريق إقليمي وحيد وهو طريق 317 ويقع عليه المدخل الجنوبي لبلدة السموع

وهو غير مؤهل بشكل جيد بالإضافة الى وجود بعض الطرق الترابية التي يعتمد الاحتلال الى اغلاقها من فترة الى أخرى. وان طريق 317 يخدم بشكل أساسي مستوطنات الاحتلال التي تقع جنوب وشرق بلدة السموع ويعتبر طريق استراتيجي للبلدة

4- الطرق الريفية المحلية: لا تحتوي منطقة التخطيط أي طرق ريفية محلية.

ثانياً: الطرق الحضرية (Urban Roads)

هي عبارة عن الطرق التي تقع داخل الحدود الإدارية للمدن والبلدات الفلسطينية (أي ضمن الحدود التنظيمية للهيئات المحلية) وتم تصنيف الطرق الحضرية بالاعتماد على " دليل تخطيط للطرق والمواصلات في المناطق الحضرية، 2012" المعد من قبل شركة معالم بتمويل من صندوق البلديات لصالح وزارة الحكم المحلي التي صنفت الطرق الحضرية إلى ثلاثة أقسام وهي طرق شريانية، طرق تجميعية، طرق محلية.

1- **الطرق الشريانية:** وهي عبارة عن الطرق التي تعتبر استمرارية للطرق الرابطة وتمر في مراكز المدن وتقطع منطقة الدراسة من شمالها إلى جنوبها ومن شرقها إلى غربها. وهي الطرق التي تخدم الحركة الداخلة والمغادرة والعبارة للمنطقة الحضرية. تحتوي منطقة التخطيط على عدد من الطرق الشريانية وهي على النحو التالي:

أ- **طريق السموع السيام:** هو مدخل رئيسي لبلدة السموع ويقع الى الغرب ويتكون الشارع من مسربين في كل اتجاه بالإضافة الى جزيرة وسيطة . وهو بعرض 18 م بحسب المخطط الهيكلي وهو طريق جيد جدا .
ب- **طريق السموع-يطا :** يعتبر شارع شرياني مهم لبلدة السموع بحيث يربط هذا الطريق بين بلدة السموع ومدينة يطا وهو شارع يقع في شمال بلدة السموع و تم تأهيل حديثا من قبل الوكالة الامريكية ويتكون الشارع من مسرب واحد في كل اتجاه . وهو بحسب المخطط الهيكلي بعرض 18 م .

2- **الطرق التجميعية :** عبارة عن الطرق التي تقوم بتجميع حركة السير من الطرق المحلية وتوجيها إلى الطرق الشريانية وتخدم أنشطة المراكز الحضرية وتربط بين الطرق المحلية والشريانية¹¹. حيث يمر بها أحجام مرورية عالية بسبب استخدامها شوارع بديله للشوارع الشريانية في حال وجود ازدحام مروري على الطرق الشريانية، وبالنظر إلى منطقة الدراسة فان هناك العديد من الطرق التجميعية .

تعتبر جميع الطرق الرابطة على الطرق الشريانية بعرض 14-16 م هي طرق تجميعية.

3-**الطرق المحلية :** هي الطرق التي تقع داخل حدود البلدية وتبلغ عرضها من 8-12 م بحسب الحكم المحلي .

¹¹ دليل التخطيط للطرق والمواصلات في المناطق الحضرية، 2012

3.3 مداخل منطقة الدراسة

بالرجوع الى بلدة السموع فان هناك ثلاثة مداخل رئيسية للبلدة وهي على النحو التالي:

- 1- المدخل الشمالي :
هو المدخل الذي يربط بلدة السموع بمدينة يطا ويعتبر أساسيا في تنقل السكان والتجار وهو يتكون من مسرب واحد في كل اتجاه.
- 2- المدخل الجنوبي : وهو عبارة عن مدخل غير مؤهل ويقع على طريق رقم 317 وبحاجة الى إعادة تاهيل بحيث تمكن أهمية بقربة من الأراضي المحتلة عام 1948 ويمكن ان يشكل محورا تجاريا مهما.
- 3- المدخل الغربي : وهو المدخل الأساسي لبلدة السموع من شارع رقم 60 وهو مؤهل بشكل جيد ويتكون المدخل من مسرب في كل الاتجاه وتم يتطور داخل منطقة ب الى مسربين في كل اتجاه.

3.4 النقل العام

تشير إحصائيات وزارة النقل لعام 2015 إلى وجود مكتب تكسي في منطقة الدراسة وهو مكتب الاسراء بالإضافة الى خط تشغيلي عمومي وهو خط الخليل السموع.

3.5 الساحات المواقف العامة

يوجد ساحة موقف عام واحد للبلدية ويوجد بالقرب من بلدية السموع

3.6 تحديات قطاع النقل والمواصلات

يعاني قطاع النقل والمواصلات في منطقة الدراسة من العديد من التحديات والتي يمكن تلخيص أهمها فيما يلي:

- صعوبة التوسع في مناطق ج بسبب وقوعها تحت السيطرة الإسرائيلية وبحسب اتفاقية أوسلو التي تجبر الطرف الفلسطيني للرجوع للإدارة المدنية لأخذ الموافقات المطلوبة.
-
- اختناقات وخصوصا في الوسط التجاري والطرق المحيطة بها وذلك بسبب ضيق الشوارع

- ضعف في السياسات الخاصة بتحديد الطلب والخاص بوسائل النقل التجاري وبعض وسائل النقل العام، وبما في ذلك الحاجة لتكامل التخطيط متعدد الوسائط.
- ضعف في متطلبات السلامة المرورية ناجم عن قصور في تصميم التقاطعات والدواوير المرورية، بالإضافة لضعف في استخدام أجهزة التحكم بالمرور من إشارات ضوئية وشاخصات ومطبات... الخ. هذا علاوة على عدم وجود دليل يحدد نوعية وصيانة أنواع النباتات المزروعة على جانب الطرقات أو في الجزر الفاصلة في وسطها، وكذلك الحال بالنسبة لياطات الإعلانات في الطرقات المختلفة، مما يؤسس لقصور في الرؤية المطلوبة ويسبب الحوادث المرورية.
- عدم توفر منشآت كافية للمشاة في العديد من الطرق، مثل الأرصفة في بعض مناطق المدارس، كما إن عرض بعضها لا يفي بمتطلبات الطلب.
- تصميم بعض الطرق لا يفي بمتطلبات الشاحنات أو الحافلات، وبما يتناسب مع أبعادها وأحمالها.
- محدودية توسعة الطرقات القائمة بسبب الأبنية وصعوبة الاستملاك بسبب ارتفاع أسعار العقارات مما يؤثر سلبا على سعة الطرقات.
- غياب قانون ملزم لعمل لدراسات الأثر المروري لجميع البنايات أو المراكز التجارية والمناطق الصناعية كشرط للترخيص.
- عدم تناسب أعداد المواقع للتجمعات التجارية مع الاحتياجات مما يؤدي إلى زيادة الاصطفاف الجانبي وبالتالي يحد السعة الاستيعابية للشوارع.
- غياب قوانين رادعة لمن يقوم بتغيير صفة الاستخدام فعلى سبيل المثال في الأبنية كتحويل بعض المواقع إلى مخازن.
- ضعف خطط صيانة وتوسعة دورية للبنية التحتية لمرافق النقل والمواصلات.
- تعديات الأبنية على الطرقات مما يؤثر سلبا على الأرصفة والعروض التنظيمية.
- ازدياد أعداد المركبات في منطقة الدراسة.

3.7 الإمكانيات والفرص لقطاع النقل والمواصلات

بالرغم من التحديات القائمة في منطقة الدراسة، إلا أنه يتوفر بعض الإمكانيات لمعالجة العديد منها، وهي على النحو التالي:

- توفر القدرة على القيام بعمليات التخطيط الحضري فيما يخص قطاع النقل والمواصلات، والتخطيط الحضري بشكل عام محليا.
- الخبرة التراكمية لدى بلديه منطقة الدراسة فيما يخص مشاريع الشراكة مع القطاع الخاص، يوفر فرصاً لاستنهاض تمويل القطاع الخاص لتوفير العديد من الخدمات في قطاع النقل والمواصلات.
- إعداد الخطط العملية للاستثمار في قطاع النقل والمواصلات، وبما فيها تطوير قطاع النقل العام بالتعاون بين البلديات ووزارتي الحكم المحلي والمواصلات، وتطوير مرافق البنية التحتية، وإعداد السياسات الخاصة بالاستخدام، يوفر الأساس المطلوب لتعزيز الاستثمار في القطاع.

- مأسسة العلاقة بين جهاز الشرطة والبلدية يعزز الفرص في تطوير القطاع بما يخدم نجاعة المرور ومتطلبات السلامة المرورية العامة.
- قيادة بلديات منطقة الدراسة، وبشكل متكامل، عمليات تحديد المتطلبات المؤسسية وبناء القدرات يعزز الاستدامة المطلوبة لتنمية وتطوير القطاع.
- المشاركة الفعالة لوزارتي الحكم المحلي والنقل والمواصلات، وتعاون جهاز الشرطة، مع بلديات منطقة الدراسة، يؤسس لتطوير البيئة القانونية الملائمة للنهوض بقطاع النقل والمواصلات في منطقة الدراسة وعلى مستوى الوطن.

3.8 احتياجات قطاع النقل والمواصلات

بناء على ما تقدم فانه يمكن تلخيص الاحتياجات لمنطقة الدراسة على النحو التالي:

- زيادة سعة الطرقات الشريانية لتتحمل زيادة المتوقعة على بسبب ارتفاع اعداد المركبات.
- زيادة وصول وتغطية الطرقات الشريانية والمحلية بما يتناسب مع متطلبات التخطيط والنمو العمراني.
- تطوير الطريق الالتفافي بما يخفف الضغط على مرافق الطرق القائمة داخل التجمعات وبما يحد من الاكتظاظ المروري داخل المدن، ويعزز حركة النقل التجاري.
- تأهيل الطرقات القائمة والأرصفت وتطويري خطط الصيانة الدورية لمرافق النقل المختلفة.
- معالجة القصور في مرافق البنية التحتية في مناطق المدارس بما يعزز السلامة المرورية ونجاعة المرور.
- معالجة مناطق الخطر ذات الحوادث المرتفعة من خلال إعادة التصميم والإنشاء واستخدام أجهزة التحكم المروري المناسبة.
- تنظيم قطاع النقل التجاري وبما يتناسب مع المرافق المتوفرة والطلب القائم في الطرقات المختلفة، وبما يعزز نجاعة المرور وزيادة السلامة المرورية.
- تطوير سياسات ومرافق وأدوات مصف المركبات على جانب الطرقات و/ أو في الساحات.
- تطوير و/ أو تأهيل مرافق المشاة بما يعزز السلامة المرورية و/ أو يحد من استخدام مسارات المركبات من قبل المشاة.
- تطوير خطط الاستثمار الدورية لقطاع النقل والمواصلات في منطقة الدراسة.
- التعاون مع جهاز الشرطة لضمان الالتزام بالقوانين الخاصة بمتطلبات النقل والمواصلات.
- العمل، حيث أمكن، لتحفيز دخول القطاع الخاص لتطوير المشاريع الهادفة لتحسين خدمات النقل والمواصلات في منطقة الدراسة.
- العمل مع وزارتي الحكم المحلي والنقل والمواصلات لتعزيز الإطار القانوني الناظم للقطاع، وبما يتناسب مع احتياجات القطاع.
- العمل مع وزارة الحكم المحلي لضمان تضمين برامج الاستثمار الخاصة بالقطاع في خطط التنمية الوطنية لتعزيز فرص التمويل من المانحين.

3.9 الأهداف التخطيطية لقطاع النقل والمواصلات


تشهد منطقة الدراسة نشاطا اقتصاديا وعمراني مما يزيد الطلب على شبكة الطرق والمواصلات وبالتالي فان خطة التطوير المستقبلية يجب أن تحتوي على الأهداف التالية: -

- تحسين حركة التدفقات المرورية وتخفيض مستوى الازدحام.
- تقليل الأثر المروري والبيئي والاجتماعي الناجم من ازدياد أعداد المركبات وعدم تنظيم حركة المرور التجارية داخل منطقة التجمع.
- تحسين حركة المشاة وخاصة في المركز التجاري.
- تطوير وتحسين خدمات النقل العام.
- تحسين مستوى السلامة المرورية.

السموع خريطة رقم 3- النقل والمواصلات ضمن منطقة التخطيط

مفتاح الخارطة

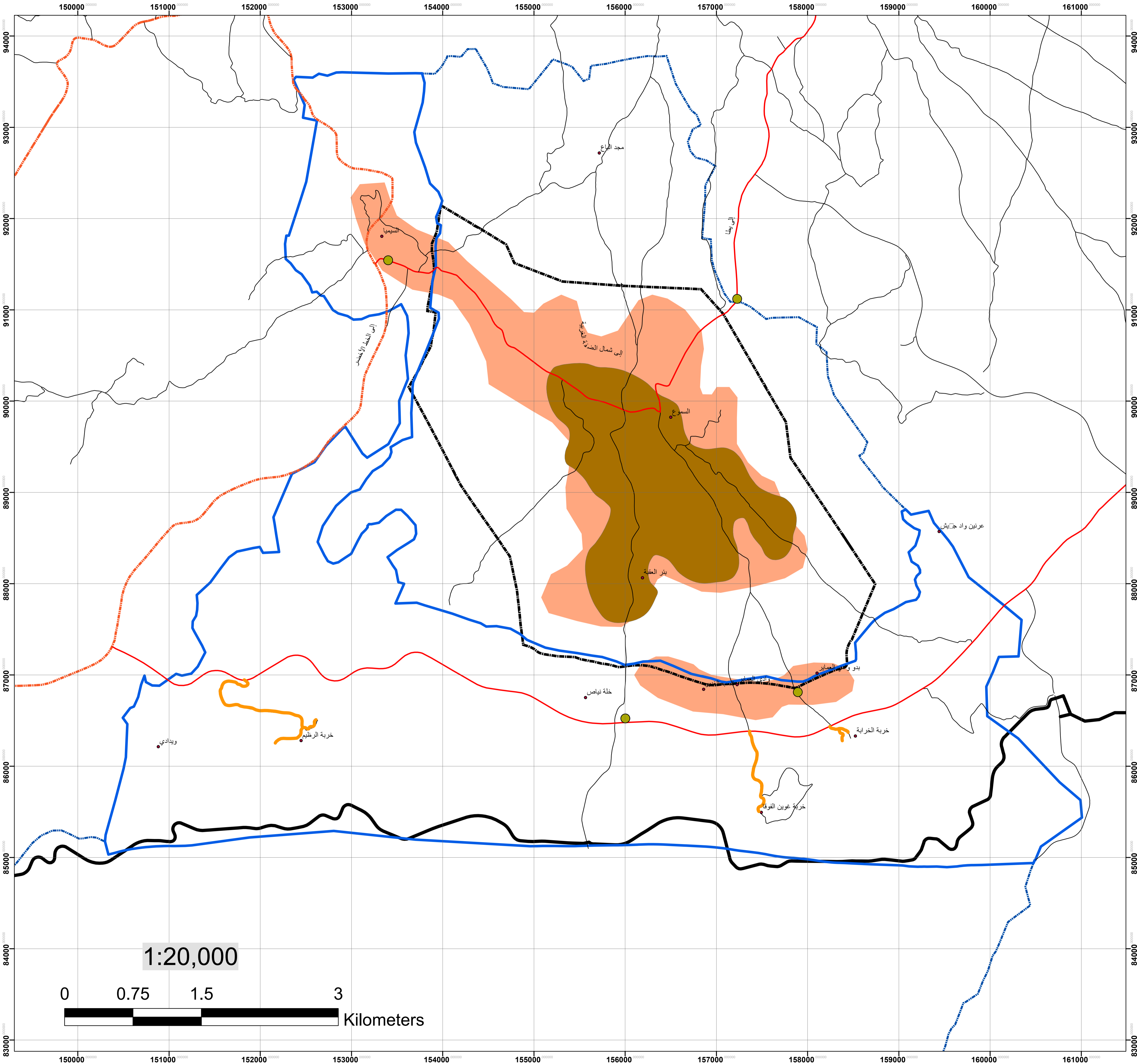
- التجمعات
- مداخل السموع
- طريق رئيسي
- طريق اقليمي
- طريق محلي
- طرق غير معبدة الى التجمعات في مناطق ج
- حدود منطقة الدراسة
- جدار الضم والتوسع
- حدود المخطط الهيكلي للمدينة
- الحدود الادارية
- مناطق سكنية عالية الكثافة
- مناطق سكنية متوسطة الكثافة



اعداد : جلوب للاستشارات الهندسية
وزارة الحكم المحلي
ممول من الاتحاد الاوروبي
وبإشراف بلدية السموع
2018

1:20,000

0 0.75 1.5 3
Kilometers



4 البنية التحتية الفنية الأساسية

4.1 النفايات الصلبة

تقوم بلدية السموع بإدارة جمع النفايات الصلبة في البلدة والتجمعات الواقعة في مناطق ج المحيطة بها.

أهم مكونات نظام جمع النفايات الصلبة¹² :

جدول 12: مكونات نظام جمع النفايات الصلبة في السموع

المكون	الوصف
سيارة جمع نفايات مملوكة للبلدية – سنة الصنع 1999	عدد 1
سيارة جمع نفايات تابعة لمجلس الخدمات المشترك	عدد 1
حاويات سعة 1100 لتر	عدد 200
حاويات سعة 300 لتر	عدد 300
عمال النظافة	عدد 11

يتم تفريغ النفايات من سيارات جمع النفايات في محطة ترحيل يطا والتي تبعد عن السموع حوالي 8 كم ومن ثم يتم ترحيل النفايات إلى مكب المنيا الموجود في محافظة بيت لحم ويبعد حوالي 25 كم عن البلدة. لا يتم معالجة أو فصل للنفايات.

لا يتم جمع النفايات من مناطق السيميا الواقعة غرب الطريق رقم 60 ولا من التجمعات الواقعة جنوب الطريق الالتفافي وهي غوين، منطقة الخرابة وخربة الرظيم.

4.1.1 المشكلات

- قدم سيارة جمع النفايات التابعة للبلدة وحاجتها للصيانة الدورية
- عدد ونوعية الحاويات غير كافٍ ويتسبب في تراكم النفايات بالرغم من الدور الذي تبذله البلدية للحد منها وهذا يؤثر سلبا على الناحية الجمالية والصحية.
- عدم كفاية عمال النظافة للجمع الأولي بشكل كافي.
- عدم فصل النفايات بأنواعها المختلفة.
- عدم جمع النفايات من كل من خربة السيميا، غوين، منطقة الخرابة وخربة الرظيم.
- عدم جمع النفايات من منطقة المركز.

¹² بلدية السموع والتقرير التشخيصي للسموع 2018

4.1.2 الأهداف

يمكن تلخيص أهم الأهداف بناء على ما تقدم فيما يلي:-

- تطوير نظام جمع النفايات الصلبة بحيث يشمل التجمعات في مناطق ج.
- توفير حاويات نفايات إضافية بأحجام مختلفة.
- توفير سيارة جمع نفايات إضافية.
- توفير معدة متعددة الأغراض (Pop Cat) أو تراكتور حتى يتسنى جمع النفايات من الأماكن الضيقة وسط البلدة القديمة.
- رفع مستوى الوعي.
- ادخال سياسة فصل النفايات والتدوير.

4.2 إمدادات الطاقة

تتمتع بلدة السموع بخدمة الكهرباء من خلال شبكة الكهرباء القطرية الإسرائيلية. قدرة الشبكة 2 ميغا وات. تخترق خطوط الشبكة القطرية البلدة من جهة مدخل السيميا وتسير مع الشارع الرئيسي حيث تغذي شبكة الضغط المتوسط الخاصة بالبلدة عن طريق نقطة ربط بالقرب من محطة تحويل المدورة.

تقوم بلدية السموع بخدمة إيصال الكهرباء للوصلات المنزلية والصناعية، كما تضطلع البلدية بمسؤولية صيانة الشبكة وجمع أجور استهلاك الكهرباء. العدادات المنزلية بغالبيتها العظمى عدادات دفع مسبق وعدد المشتركين يقدر ب 134,700 مشترك.

تغطي شبكة الكهرباء معظم مناطق البلدة التي تقع في داخل حدود المخطط الهيكلي. بالنسبة للتجمعات في مناطق ج، موضوع هذا المشروع، فبالرغم من أن الشبكة تغطي فقط المناطق في الجهة القريبة من البلدة من الطرق الالتفافية وهي شعب الغدير، وادي العماير، خلة نياص والسيميا، إلا أن هذه التغطية غير كافية وبحاجة إلى محطات تقوية جديدة. بالنسبة لغوين فقد تم إيصال شبكة الكهرباء إلى التجمع إلا أن سلطات الاحتلال قامت بإزالته بدعوى وجوده في مناطق ج. حاليا لا يوجد أية خدمات كهرباء في غوين، منطقة الخرابة ولا خربة الرظيم. تستعمل هذه التجمعات الطاقة الشمسية للحصول على الكهرباء.

جدول 13: خدمة الطاقة الكهربائية في السموع

المنطقة	نوعية الخدمة
السيميا	خدمة ضعيفة غير كافية
وادي العماير	خدمة ضعيفة غير كافية
شعب الغدير	خدمة ضعيفة غير كافية
خلة نياص	خدمة ضعيفة غير كافية
غوين	لا يوجد خدمة – الاعتماد على الطاقة الشمسية
منطقة الخرابة	لا يوجد خدمة – الاعتماد على الطاقة الشمسية
خربة الرظيم	لا يوجد خدمة – الاعتماد على الطاقة الشمسية

4.2.1 مكونات النظام الأساسية

- خطوط الضغط المتوسط:-

تتكون شبكة الضغط المتوسط من شبكات هوائية وأرضية 33 كيلو فولت يتم تغذيتها من شبكة الكهرباء القطرية.

جدول 14: خطوط الضغط المتوسط

نوع الخطوط	الطول (كم)
خطوط هوائية	12.7
خطوط أرضية	6.5

- المحولات:-

يتم توزيع الطاقة الكهربائية في بلدة السموع من خلال مجموعة من محطات التحويل الفرعية بمختلف الأحجام لتغطي احتياجات البلدة من الضغط المنخفض وللمختلف الأغراض المنزلية، التجارية، والصناعية، ويصل عددها إلى 17 محطة هوائية كما هو موضح في الجدول التالي:-

جدول 15: المحولات الكهربائية ضمن حدود السموع

عدد المشتركين	القدرة (KVA)	اسم المحطة	
418	400	محطة مثلث رافات	1
421	400	محطة وسط البلد	2
483	400	محطة وصفي	3
420	400	محطة البنية	4
353	400	محطة رافات	5
328	400	محطة المدورة	6
200	400	محطة بيار القنان	7
295	400	محطة العمري	8
222	400	محطة السيميا	9
140	630	محطة المنطقة الصناعية	10
101	160	محطة تحويل الخان	11
164	160	محطة تحويل خادور	12

130	400	محطة تحويل واد جحيش	13
305	400	محطة تحويل صفي	14
68	400	محطة واد العماير	15
62	400	محطة تحويل ام غانم	16
103	400	محطة الدير	17

• شبكة الضغط المنخفض:-

يبلغ اجمالي طول شبكة الضغط المنخفض 170 كم منها 82 كم اسلاك مكشوفة و 88 كم كوابل هوائية.

• إنارة الشوارع

تغطي انارة الشوارع حوالي 90 % من الشوارع المعبدة حيث يوجد في البلدة حوالي 1500 انارة.

منطقة خربة السيميا فيها اضاءة جزئية للشوارع حيث أجزاء من الشارع الرئيسي مضاء.

4.2.2 المشكلات















- ضعف الطاقة الكهربائية في عدة مناطق مثل السيميا، وادي العماير وخلة نياص
- عدم وصول التيار الكهربائي إلى عدة تجمعات مثل غوين ، منطقة الخرابة وخربة الرظيم
- الإجراءات الاحتلالية التي تمنع توصيل التيار الكهربائي إلى مناطق ج
- الحاجة لتوفير رافعة


4.2.3 الأهداف

- توصيل التيار الكهربائي إلى المناطق التي لا يصلها إطلاقا من خلال توسيع الشبكة.
- تحسين جودة الطاقة على أطراف البلدة البعيدة عن محطات التقوية
- إنشاء محطات تحويل \ تقوية جديدة لتحسين الخدمة في مناطق الضعف.
- صيانة شبكة التوزيع.

السموع خريطة رقم 5- إمداد الطاقة في منطقة التخطيط

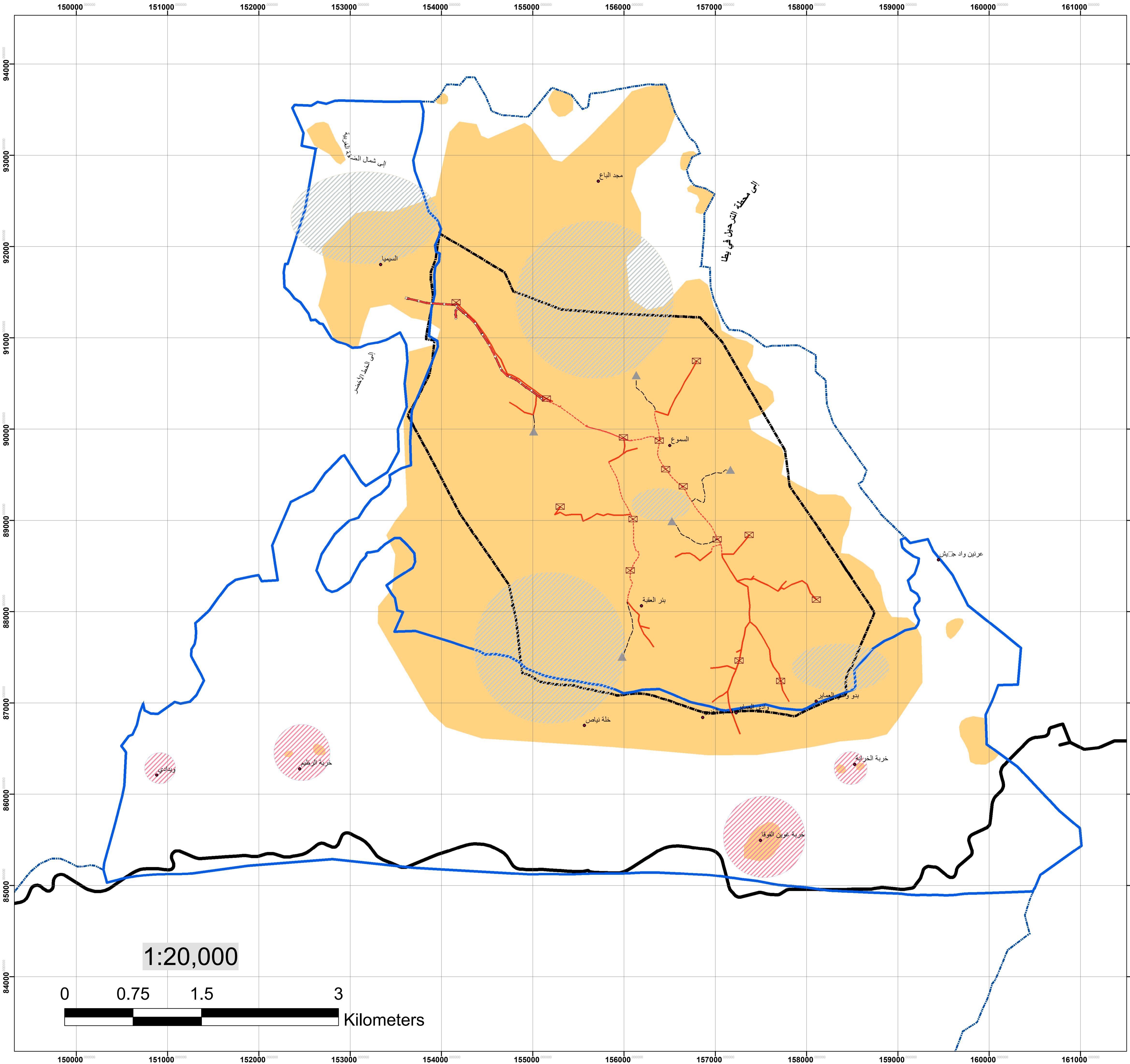
مفتاح الخارطة

- مطة توليد 
- مطة توليد مقترحة 
- خطوط كهرباء تابعة للشركة القطرية 
- خطوط كهرباء ضغط متوسط هوائية 
- خطوط كهرباء ضغط متوسط أرضي 
- خطوط كهرباء مقترحة 
- مناطق ذلها خدمة التيار الكهربائي 
- مناطق فيها ضعف في شبكة الكهرباء 
- التجمعات 
- دود منطقة الدراسة 
- جدار الضم والتوسع 
- دود المخطط الهيكلي المبدئي 
- الدود الإدارية 
- المناطق المبنية 



اعداد : جلوب للاستشارات الهندسية
وزارة الحكم المحلي
ممول من الاتحاد الاوروبي
وبإشراف بلدية السموع
2018

1:20,000



4.3 تزويد المياه

مصادر المياه الرئيسية في البلدة هي:

جدول 16: مصادر المياه الرئيسية في البلدة

المصدر	الكمية (م ³ \ الشهر)
بنر السيميا – تابع لشركة موكوروت الإسرائيلية	12,000
خط رئيسي من سلطة المياه الفلسطينية بقطر 12"	35,000
بنر وادي العلالى – نقطة تعبئة للتدكات	2,800
المجموع	49,800

تستخدم فتحة تعبئة في منطقة وادي العلالى لنقل المياه للمواطنين عند انقطاع المياه أو للمناطق غير المخدومة عن طريق صهاريج.

يوجد في السموع خزان مياه رئيسي تابع لسلطة المياه الفلسطينية بسعة 2000 م³ يتم ضخ المياه إليه عن طريق الخط الرئيسي بقطر 12" ومن ثم توزيع المياه على البلدة عن طريق الشبكة المحلية.

يبلغ طول شبكة التوزيع الداخلى 143 كم بأقطار تتراوح بين 8" و0.5"، هذا بالإضافة إلى الخط الناقل الرئيسي بطول 10 كم والذي يغذي الخزان الرئيسي.

يبلغ الفاقد من المياه في السموع حوالي 25% وبالتالي وبحسبة بسيطة (أخذين بعين الاعتبار كميات المياه المستهلكة، عدد السكان، والفاقد) فإن حصة الفرد لا تتجاوز الـ 42 لتر \ اليوم، وهو أقل بكثير من القيمة القياسية الموصى بها وهي 100 لتر \ اليوم. إذا أخذنا بعين الاعتبار أن جزء كبير من هذه الحصة يستعمل للري، أي أن حصة الفرد الحقيقية للاستعمال المنزلي أقل من هذا بكثير، تظهر بوضوح مشكلة نقص المياه في البلدة.

بالنسبة للمناطق موضوع هذا المشروع فإن خدمة تزويد المياه موضحة في الجدول أدناه:

جدول 17: خدمة المياه في البلدة

المنطقة	نوعية الخدمة
السيما	عدم كفاية الكمية، انقطاع متكرر، وضعف الضخ للمناطق المرتفعة.
وادي العمائر	عدم كفاية الكمية، انقطاع متكرر.
شعب الغدير	عدم كفاية الكمية، انقطاع متكرر.
خلة نياص	عدم كفاية الكمية، انقطاع متكرر.

غوين	الاعتماد الكلي على تنكات النقل. لا يوجد شبكة مياه.
منطقة الخرابية	الاعتماد الكلي على تنكات النقل. لا يوجد شبكة مياه.
خربة الرظيم	الاعتماد الكلي على تنكات النقل. لا يوجد شبكة مياه.

4.3.1 المشاكل:

- عدم كفاية المياه المخصصة للبلدة
- عدم وصول شبكة المياه للتجمعات المنفصلة في منطقة ج
- عدم وصول المياه إلى الأماكن المرتفعة، خاصة منطقة السيميا
- إمكانيات الطاقم الفني متواضعة
- التقاعس عن دفع أثمان المياه
- ارتفاع نسبة الفاقد.
- أجزاء من الشبكة بحاجة إلى إعادة تأهيل

4.3.2 الفرص:

- شبكة المياه حديثة بشكل عام
- وجود خزان في البلدة بسعة 2000 م³
- انتشار آبار الجمع


4.3.3 الأهداف التخطيطية:

- زيادة كمية المياه المخصصة للسموع
- مد شبكات مياه للمناطق الغير مخدمة
- تركيب محطات ضخ للمناطق التي لا تصل إليها المياه بسبب الارتفاع.
- تركيب عدادات مسبقة الدفع
- التوعية المجتمعية وترشيد الاستهلاك.
- صيانة وتحديث أجزاء من الشبكة.
- رفع كفاءة الطاقم العامل في دائرة المياه.

السموع خريطة رقم -6 تزويد منطقة التخطيط بالمياه

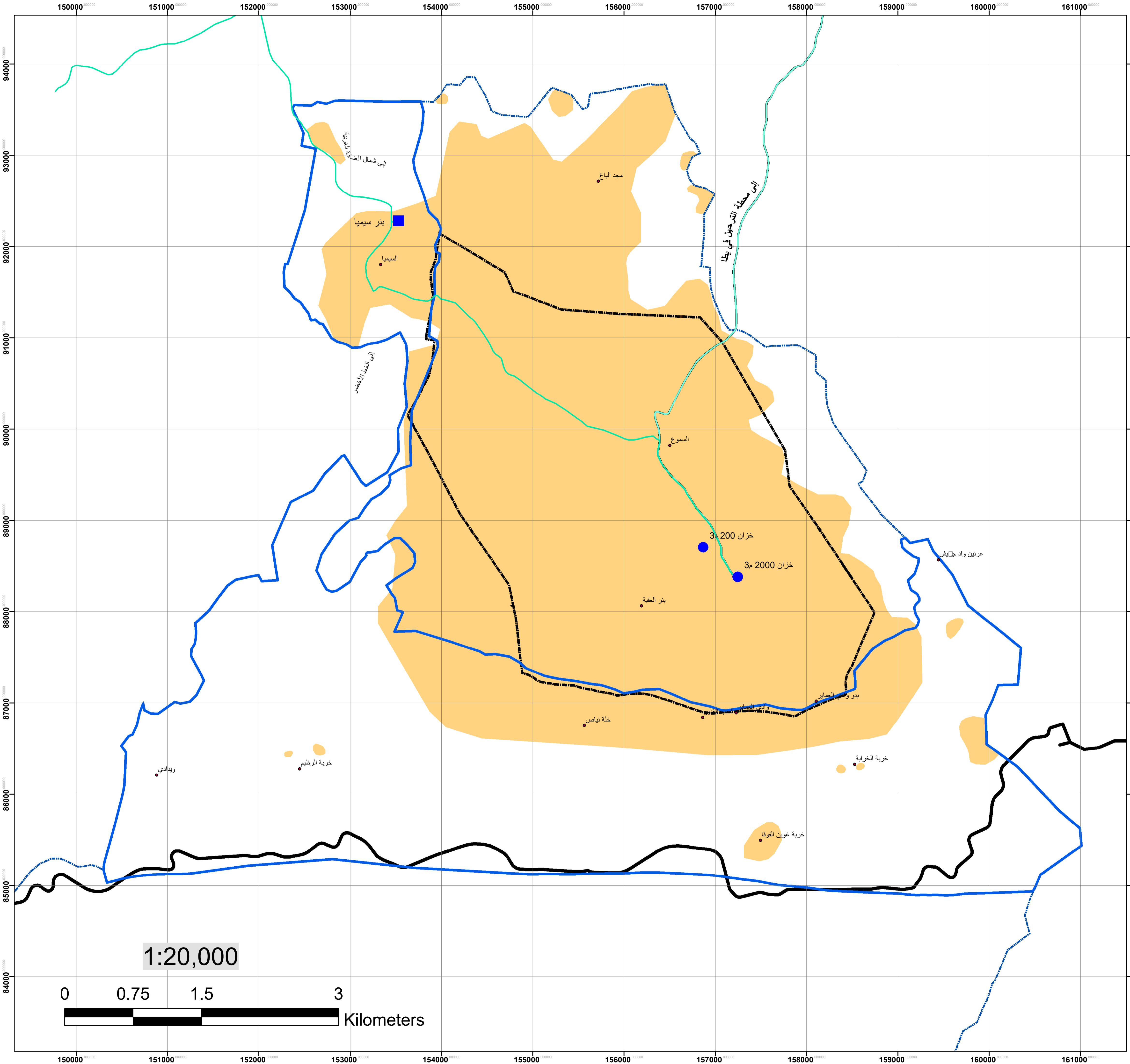
مفتاح الخارطة

- بنر ماء سيميا ■
- خزان ماء ●
- خطوط مياه ناقلّة - القطر (ملم)
- 300 —
- 200 —
- التجمعات ●
- حدود منطقة الدراسة □
- جدار الضم والتوسع —
- حدود المخطط الهيكلي المبدئي □
- الحدود الإدارية □
- المناطق المبنية ■



اعداد : جلوب للاستشارات الهندسية
وزارة الحكم المحلي
ممول من الاتحاد الاوروبي
وبإشراف بلدية السموع
2018

1:20,000



4.4 الصرف الصحي

- لا يوجد خدمات تجميع للمياه العادمة ومعالجتها في بلدة السموع.
- يتم تصريف المياه العادمة إلى حفر امتصاصية غالبا ما تكون غير صماء.
- يتم نضح المياه العادمة من خلال تنكات مخصصة ويتم التخلص منها عشوائيا.
- يوجد في البلدة سيارة نضح واحدة قطاع خاص.

4.4.1 المشكلات

تشكل المياه العادمة خطرا إذا لم يتم التخلص منها بطريقة مناسبة، إذ أنها تنقل الأمراض الخطيرة وتحتوي على مواد سامة ويمكن أن تؤدي إلى تلوث المياه الجوفية وآبار الجمع، لذا من الضروري عند تطوير أي مجتمع أن يكون هناك نظام جمع ومعالجة للمياه العادمة.

لا يوجد خدمات تجميع للمياه العادمة ومعالجتها في بلدة السموع بل إن المياه العادمة قد تتسرب إلى خزانات مياه جمع الأمطار ومصادر المياه الجوفية مما يهدد البيئة المحيطة.

4.4.2 الإمكانيات

بالرغم من عدم وجود نظام لتجميع ومعالجة المياه العادمة، إلا أن طبوغرافية المنطقة مهيأة لربط معظم التجمعات السكنية إلى المناطق المنخفضة في أقصى الجنوب الغربي من أراضي البلدة بالقرب من وادي. وجود أراضي زراعية يمكن أن يتم استخدام المياه العادمة المعالجة فيها للري.

4.4.3 الأهداف

مع عدم وجود أية أنظمة لتجميع ومعالجة المياه العادمة فإنه يمكن تلخيص أهم الأهداف والسياسات الواجب مراعاتها في أي تخطيط حضري مستقبلي فيما يلي :-

- إعطاء الأولوية لتصميم وبناء نظام تصريف صحي في المنطقة المكتظة والتي يمكن تصريف المياه العادمة فيها بدون استخدام محطات ضخ والسعي لدى سلطة المياه الفلسطينية لإعداد دراسة حول شبكة المجاري المقترحة في البلدة وموقع مقترح لمحطة المعالجة مع الأخذ بعين الاعتبار التجمعات الفلسطينية المجاورة.
- تبني مبدأ المخالفة " من يتسبب بالتلوث " وذلك في أنظمة البناء ويجب بناء جدران وقيعان إسمنتية غير منفذة للحفر الامتصاصية.
- تشجيع استخدام المياه المعالجة في الري وذلك من خلال حملات التوعية والإرشاد وتنفيذ محطة مشاهدة حتى تنفيذ المحطة المقترحة.

4.5 الخدمات الاجتماعية

4.6 التعليم

الجدول ادناه يبين نسب التعليم في بلدة السموع وخربها وذلك حسب تعداد السكان للعام 2007 والعام 2017 للاعمار 10 سنوات فأكثر.

جدول 18: السكان الفلسطينيون (10 سنوات فأكثر) في تجمع السموع والتجمعات التابعة حسب الحالة التعليمية والجنس، 2007، 2017

المجموع	الحالة التعليمية											التجمع ¹⁴	سنة التعداد
	غير مبين	دكتوراه	ماجستير	دبلوم عالي	بكالوريوس	دبلوم متوسط	ثانوي	اعدادي	ابتدائي	ملم	أمي		
18,205	0	20	89	27	1,873	480	3,022	5,160	3,973	2,588	973	السموع (تجمع مستقل)	2017
1,973	0	3	14	4	223	47	384	484	431	276	107	السيميا (تابع لتجمع السموع)	
575	0	0	2	1	57	9	89	170	138	93	16	وادي العمائر (تابع لتجمع السموع)	
8	0	0	0	0	0	0	0	1	3	4	0	خربة الرظيم (تجمع مستقل)	

14 المصدر: الجهاز المركزي للإحصاء الفلسطيني 2018. التعداد العام للسكان والمساكن والمنشآت 2017.

20,761	0	23	105	32	2,153	536	3,495	5,815	4,545	2,961	1096	المجموع	
13,116	12	9	33	6	734	318	1,770	3,117	3,603	2,162	1,352	السموع (تجمع مستقل)	2007
1,243	0	1	5	0	72	26	169	272	318	229	151	السيما (تابع لتجمع السموع)	
30	0	0	0	0	0	1	1	4	17	5	2	منطقة الخرابة (تابع لتجمع السموع)	
42	0	0	0	0	0	0	2	3	26	4	7	خربة غوين (تابع لتجمع السموع)	
18	0	0	0	0	1	0	1	4	10	1	1	خربة الرظيم (تابع لتجمع السموع)	

إعداد الإطار التوجيهي للتنمية المكانية – مناطق ج - السموع

التقييمات القطاعية

292	0	0	0	1	9	1	40	66	108	57	10	وادي العماير (تجمع مستقل)	
14741	12	10	38	7	816	346	1983	3466	4082	2458	1523	المجموع	

يلخص الجدول التالي تطور الحالة التعليمية لسكان بلدة السموع وخربها، حيث يوجد انخفاض في الامية من 10.3% الى 5.3% والملم من 16.67% الى 14.26%، ويوجد ارتفاع في مستوى التحصيل العلمي في المستوى ما بين اعدادي الى الثانوي، كما يوجد ارتفاع ملحوظ لحملة شهادة البكالوريوس حيث ارتفعت الى ما يقارب الضعف ما بين العام 2007 الى 2017، وهو الحال للمستوى التعليمي من ماجستير الى دكتوراه، وان دل هذا على شيء، فهو يدل على مدى اهتمام سكان بلدة السموع وخربها بالتعليم والتقدم العلمي.

جدول 19: الحالة التعليمية ونسبها للاعمار 10 سنوات فأعلى في الاعوام 2007 و 2017

الحالة التعليمية ¹⁵	2007	2007%	2017	2017%
أمي	1523	10.33%	1096	5.28%
ملم	2458	16.67%	2,961	14.26%
ابتدائي	4082	27.69%	4,545	21.89%
اعدادي	3466	23.51%	5,815	28.01%
ثانوي	1983	13.45%	3,495	16.83%
دبلوم متوسط	346	2.35%	536	2.58%
بكالوريوس	816	5.54%	2,153	10.37%
دبلوم عالي	7	0.05%	32	0.15%
ماجستير	38	0.26%	105	0.51%
دكتوراه	10	0.07%	23	0.11%
غير مبين	12	0.08%	0	0.00%
المجموع	14741		20761	

¹⁵ المصدر: الجهاز المركزي للإحصاء الفلسطيني 2018. التعداد العام للسكان والمساكن والمنشآت 2017.

4.6.1 التعليم الأساسي والثانوي في بلدة السموع وخربها

لدراسة احتياجات بلدة السموع من المدارس المستقبلية والتي يمكن اقتراح توأجدها في المناطق المقترح التوسع بها (خربة السيميا، خربة غوين، خربة الخربة، وادي العمائر ووادي الرظيم)، أو من الممكن اقتراحها في أماكن قريبة من مناطق التوسع وتخدم بنفس الوقت بلدة السموع وأبنائها، لا بد من معرفة الواقع الحالي للمدارس، حيث بلغ عدد المدارس في بلدة السموع وخربها 25 مدرسة داخل وخارج حدود البلدية، منهم 6 مدارس حكومية للاناث، 9 مدرسة حكومية للذكور، و9 مدارس حكومية مختلطة¹⁶، إضافة الى أكاديمية القران وهي مدرسة مختلطة خاصة (من الصف الاول الى الصف الرابع)، ومن ضمن هذه المدارس يوجد مدرسة واحدة في مناطق التوسع المقترحه (غوين الاساسية المختلطة) والتي تضم 15 طالبا وطالبة حسب احصائيات وزارة التربية والتعليم، ويوجد بها المراحل الاساسية من الصف الثاني الى السادس، كما يوجد 5 مدرسين (4 ذكور و معلمه واحده)، ولا يوجد في هذه المدرسة مختبر حاسوب او مختبر للعلوم، كما تفتقر هذه المدرسة الى البنية التحتية المناسبة.

تضم مدارس بلدة السموع مجتمعه 227 غرفة صفية، 7 مختبرات علوم مجهزة بشكل كامل و 5 مختبرات علوم مجهزة بشكل جزئي، أما باقي (13 مدرسة) فهم غير مجهزين بتاتا بالمختبرات، ويوجد أيضا مختبرات حاسوب مجهزة بشكل كامل في 6مدارس و 4 مختبرات حاسوب مجهزة بشكل جزئي، اما باقي 15 مدرسة فهي غير مجهزة بتاتا بأجهزة الحاسوب.

وتشير هذه الأرقام الى أن أكثر من 60% من المدارس الحكومية في السموع تفتقر الى مختبرات الحاسوب وان 52% لا يتوفر بها مختبرات للعلوم.

بلغ عدد الطلبة في المدارس الحكومية 3400 ذكراً و 3674 انثى، بينما في المدارس الخاصة بلغ عدد الطلاب الذكور 71 وبلغ عدد الإناث 48.

بالاعتماد على بيانات مركز الاحصاء الفلسطيني والمنشوره في بوابة اقتصاد فلسطين¹⁷، فان معدل الطلبة لكل شعبة في المدارس الحكومية في الضفة الغربية : 27 طالب، وفي المدارس الخاصة كان المعدل 22.6 طالب، وبمقارنة هذه البيانات والاحصائيات مع مدارس بلدة السموع وخربها فقد وصل معدل الشعبة الى 28.4؛ مما يدل على وجود اكتظاظ أعلى من المعدل على مستوى الضفة. ويختلف الحال عنه في المدرسة الخاصة في السموع حيث بلغ معدل الشعبة للمرحلة الاساسية 19.8 وكما ذكر سابقا فان معدل الشعبة بالمدارس الخاصة بلغ 22.6 طالب.

¹⁶ بيانات وزارة التربية والتعليم 2018 .

¹⁷ <https://www.palestineconomy.ps/ar/Article/1923>

جدول 20: عدد المدارس وعدد الطلبة والمعلمين حسب الجنس

عدد المدارس والصفوف والطلاب والمعلمين حسب الجنس- بلدة السموع وخربها ¹⁸					
المجموع	خاصة	الحكومية	البيانات	المدارس حسب الجنس	
9		9	عدد المدارس	ذكور	
2845		2845	عدد الطلاب		
97		97	عدد الصفوف		
121		121	عدد المعلمين- ذكور		
9		9	عدد المعلمين- اناث		
6		6	عدد المدارس		اناث
2963		2963	عدد الطلاب		
66		66	عدد الصفوف		
107		107	عدد المعلمين		
10	1	9	عدد المدارس	مختلطة	
626	71	555	عدد الطلاب الذكور		
759	48	711	عدد الطلاب الإناث		
64	10	54	عدد الصفوف		
15	0	15	عدد المعلمين الذكور		
63	6	57	عدد المعلمين الإناث		

¹⁸ بيانات وزارة التربية والتعليم لعام 2017-2018.

جدول 21: ملخص لاسماء وتفصيل المدارس في بلدة السموع وخربها من حيث عدد: الطلبة ، الشعب ، والمعلمين والمختبرات.

اسم المدرسة	الجهة المشرفة	مرحلة المدرسة	جنس المدرسة	عدد الطلبة/ ذكور	عدد الطلبة/ اناث	عدد الشعب/ ذكور	عدد الشعب/ اناث	عدد الشعب/ مختلطة	عدد المعلمين / ذكور	عدد المعلمين / اناث	مختبر حاسوب	مختبر العلوم
السيما المختلطة	حكومة	ثانوية	مختلطة	50	140	0	6	4	4	10	لا	نعم
بنات مؤتة الثانوية	حكومة	ثانوية	اناث	0	703	0	19	0	0	31	نعم	نعم
بنات السموع الثانوية	حكومة	ثانوية	اناث	0	546	0	16	0	0	24	جزئي	جزئي
بنات خليل الوزير الاساسية	حكومة	اساسية	اناث	0	582	0	18	0	0	23	نعم	جزئي
بنات السموع الاساسية	حكومة	اساسية	اناث	0	329	0	11	0	0	12	لا	لا
ذكور جعفر بن ابي طالب الاساسية	حكومة	اساسية	ذكور	408	0	11	0	0	16	0	جزئي	نعم
ذكور رافات الثانوية	حكومة	ثانوية	ذكور	420	0	15	0	0	20	0	نعم	نعم
ذكور السموع الاساسية	حكومة	اساسية	ذكور	493	0	15	0	0	19	0	نعم	نعم

جزئي	جزئي	0	19	0	0	14	0	429	ذكور	اساسية	حكومة	البخاري الاساسية
نعم	جزئي	16	0	0	12	0	301	0	اناث	ثانوية	حكومة	بنات رافات الثانوية
جزئي	لا	19	0	9	7	0	319	125	مختلطة	اساسية	حكومة	شهداء السموع الاساسية المختلطة
نعم	نعم	23	0	0	18	0	502	0	اناث	اساسية	حكومة	بنات الحرميين الاساسية
لا	لا	0	14	0	0	12	0	333	ذكور	اساسية	حكومة	ذكور ابن خلدون الاساسية
لا	لا	7	0	6	0	0	48	88	مختلطة	اساسية	حكومة	يافا الاساسية المختلطة
لا	لا	6	0	0	0	5	0	108	ذكور	اساسية	حكومة	ذكور رافات الاساسية
لا	لا	3	4	0	0	6	0	161	ذكور	اساسية	حكومة	ذكور المدينة المنوره الاساسية
جزئي	نعم	0	7	0	0	5	0	84	ذكور	اساسية	حكومة	ذكور السيماس الاساسية
لا	لا	8	0	6	0	0	53	67	مختلطة	اساسية	حكومة	علي بن ابي طالب الاساسية المختلطة

لا	لا	3	2	4	0	0	35	42	مختلطة	اساسية	حكومة	السموع الاساسية المختلطة ام النور
لا	لا	1	4	3	0	0	6	9	مختلطة	اساسية	حكومة	غوين الاساسية المختلطة
لا	لا	0	6	4	0	0	31	53	مختلطة	اساسية	حكومة	عقبة بن نافع الاساسية المختلطة
لا	لا	6	0	5	0	0	43	82	مختلطة	اساسية	حكومة	عمر بن الخطاب الاساسية المختلطة
لا	لا	4	0	4	0	0	36	39	مختلطة	اساسية	حكومة	الشهيد موفق بدر السلطي الاساسية المختلطة
لا	لا	6	0	6	0	0	48	71	مختلطة	اساسية	خاصة	اكاديمية القران الكريم

4.6.2 رياض الاطفال

يوجد في بلدة السموع 8 رياض أطفال مسجلة في وزارة التربية والتعليم تضم 680 طفل منهم 324 ذكور و 356 إناث، تشرف على هذه الرياض مؤسسات خاصة بكادر مكون من 40 مربية أطفال. الجدول التالي يوضح أسماء رياض الاطفال وأعداد الطلبة فيها¹⁹.

جدول 22: رياض الأطفال في السموع

اسم الروضة	الجهة المشرفة	عدد الشعب/مختلطة	عدد الطلبة/ذكور	عدد الطلبة/إناث	عدد المربيات
نور الايمان	خاصة	4	56	61	6.00
زهور المستقبل	خاصة	3	32	33	3.00
ازهار السيميا	خاصة	1	6	14	1.00
النبلاء	خاصة	4	49	39	6.00
جمعية السموع	خاصة	8	85	75	10.00
رافات للاطفال	خاصة	1	8	11	2.00
رواد الحياة	خاصة	4	57	51	7.00
صناع الامل	خاصة	5	31	72	5.00
المجموع		30	324	356	40

كما يوجد العديد من رياض الاطفال غير المسجلة، ويلاحظ أن العديد من الاطفال لا يلتحقون برياض الاطفال لاسباب متعددة. كما يلاحظ أن خرب السموع تفتقر الى رياض الاطفال حيث أن جميع رياض الاطفال متواجده ضمن حدود البلدية ولا يوجد أي منها متواجد في مناطق التوسعه.

4.6.3 الجامعات والمعاهد

تعتبر بلدة السموع من المناطق التي يهتم سكانها بالتعليم والحصول على الشهادات العليا، ولكن تفتقر هذه البلدة الى المعاهد والجامعات، حيث لا يوجد أي منها في البلدة او الخرب المحيطة بها. ومن الممكن الاستثمار في جزء من المناطق المنوي التوسع بها بحيث يتم بناء معهد تقني أو افتتاح فرع لاحدى الجامعه المحلية مع مراعات اشتغالها على

¹⁹ بيانات وزارة التربية والتعليم- قسم الاحصاء- لعام 2018.

تخصصات متميزة ونادرة، بحيث تخدم بلدة السموع وخربها وتستقطب الطلبة من المناطق المحيطة بها وتخلق فرص عمل جديد²⁰.

4.7 الصحة

رغم تجاوز أعداد سكان بلدة السموع وخربها الـ 26 ألف نسمة، إلا أنه لا يوجد في البلدة مستشفيات حكومية أو خاصة، وتعتمد على نقل مرضاها إلى المستشفيات القريبة ومن أهمها مستشفى يطا الحكومي والذي يبعد 5 كم، أو مستشفى عالي الحكومي والذي يبعد 22 كم أو إلى المستشفيات الأهلية والخاصة في محافظة الخليل مثل المستشفى الأهلي، مستشفى الميزان وغيره.

يوجد بلدة السموع عيادات حكومية من أهمها:

- عيادة التقوى والمصنفة مستوى ثالث حيث تقدم خدمات عامة ورعاية الأم والطفل ومن أبرز خدماتها (تنظيم الأسرة، حمل خطر، الأشعة فوق الصوتية، عيادة تطعيم).
- عيادة السموع والمصنفة مستوى ثاني حيث تقدم خدمات عامة ورعاية الأم والطفل ومن أبرز خدماتها (تنظيم الأسرة، الأمراض النسائية، الأطفال، حمل خطر، الأشعة فوق الصوتية، عيادة تطعيم، عيادة عامة).
- كل من عيادة السيميا و عيادة رافات والمصنفتان بمستوى 1 حيث تقدم خدمات رعاية أم وطفل ويوجد في كل منهما عيادة تطعيم²¹.

يوجد بعض المراكز الطبية والتي تقدم خدماتها بإشراف من المؤسسات المحلية أو الجمعيات ومن أهمها:

- مركز بلدية السموع والذي يقدم خدمة (تنظيم أسرة- الأمراض النسائية، الأشعة فوق الصوتية، عيادة عامة).
- مركز مركز ابن سينا الطبي والذي يقدم خدمة (تنظيم أسرة- الأمراض النسائية، الأشعة فوق الصوتية، عيادة عامة)²². والتي تقدم خدماته لأهالي السموع والأهالي القاطنين في المناطق (ج)، كما يوجد مركز جابر بن حيان الخاص ومركز أشعه خاص ومختبر طبي خاص إضافة إلى 5 عيادات طبيه خاصة²³، ويوجد عيادات طبيه متنقله في (خربة السيميا، وادي العمائر، خلة نياص، خربة الرظيم وخربة غوين) لتقديم خدماتها للأهالي في تلك المناطق²⁴، ولنقص الخدمات الطبية ببلدة السموع فإن الأهالي هذه المناطق يلجأون لمدينة يطا والخليل وغيرها لتلقي الخدمات الطبية.

لا يوجد خدمات طبية ما بعد الساعة العاشرة ليلا للسموع والتجمعات المحيطة، ولا يتوفر سياره اسعاف، حيث يتم الاستعانه بسيارة الاسعاف الخاصة بمشفى يطا أو بسيارة الاسعاف التابعه للهلال الاحمر لنقل المرضى.

²⁰ بيانات وزارة التربية والتعليم- قسم الاحصاء- لعام 2018.

²¹ بيانات وزارة الصحة - مركز المعلومات الصحية الفلسطيني- لعام 2018.

²² بيانات وزارة الصحة - مركز المعلومات الصحية الفلسطيني -عام 2018.

²⁴ مقابلة شخصية مع البلدية- العلاقات العامه.

جدول 23: ملخص للعيادات الحكومية في بلدة السموع وخربها والخدمات المقدمة²⁵

اسم المركز	مستوى المركز	رمز المركز	المساحة	حالة المركز					المالك	ملك ملك استئجار	تاريخ الافتتاح	نوع الخدمة
عيادة السموع	II	GP513320	556	عيادة					حكومي	ملك	2018	عامة+رعاية الام والطفل
الخدمات المقدمة	أمومة وطفولة			حامل خطر	تنظيم أسرة	الأطفال	الأشعة فوق الصوتية	عيادة تطعيم	عيادة عامة			
مركز السيميا	I	GP513321	80	Clinic عيادة					حكومي	ملك	1994	رعاية أم وطفل
الخدمات المقدمة	أمومة وطفولة				عيادة تطعيم							
عيادة التقوى	III	GP513322	0	Clinic عيادة					حكومي	ملك	2013	عامة+رعاية الام والطفل
الخدمات المقدمة	أمومة وطفولة			حامل خطر	تنظيم أسرة	الأشعة فوق الصوتية	عيادة تطعيم	عيادة عامة				
مركز رافات	I	GP513323	25	Clinic عيادة					حكومي	ملك		رعاية أم وطفل
الخدمات المقدمة	عيادة تطعيم											

²⁵ بيانات وزارة الصحة - مركز المعلومات الصحية الفلسطيني- لعام 2018.

4.8 المرافق الثقافية والشبابية

كما ذكر سابقا فان نسبة الشباب ضمن الفئة العمريه (تحت 19 عاما) بلغ 52.3% في العام 2017، وسوف تصل النسبة الى 47.5% في العام 2026، ولا يعني تناقص النسبة تناقص للاعداد. وهذه الفئة بحاجة الى مرافق ثقافية وشبابية متنوعه سواء في بلدة السموع أو الخرب المحيطة بها. ومن الملاحظ النقص البالغ في هذه المنشآت حيث يوجد في بلدة السموع نادي واحد (شباب السموع) ويصنف أعضاؤه على أنهم محترفين، كما يوجد ملعب خماسي. كما يوجد ارض مناسبة لتجهيزها كاستاد رياضي ولكن بحاجة الى دعم مادي لتجهيزه بالمعدات والمدرج وغيره. ويوجد مشروع تعزيز الموروث المحلي في بلدة السموع بتمويل المجلس الثقافي البريطاني وهو قيد الانشاء. أما خرب السموع فهي تفتقر لاي من المرافق الشبابية بالرغم من وجود المساحات اللازمة، كما لا يوجد مكتبة عامة في بلدة السموع أو الخرب التابعة لها.

4.8.1 خدمات الرعاية المجتمعية

فيما يخص المؤسسات الاهلية يوجد 13 مؤسسة أهلية فاعله من أهمها جمعية السموع الخيرية، جمعية الاقصى للمعوقين، جمعية السموع الزراعيه، جمعية السيميا الزراعية، التوفير والتسليف، جمعية سيدات السموع، جمعية ريف السيميا، السموع لتنمية الثروة الحيوانية، النادي النسوي، جمعية ابن باز الاسلامي، اتحاد لجان عمال فلسطين، لجنة زكاة وصدقات السموع ونادي شباب السموع.

أما خرب السموع والمتواجدة في المناطق ج فهي تفتقر لاي من الخدمات المجتمعية وفي حال الحاجة يتم التوجه الى بلدة السموع لتلقي الخدمات.

4.8.2 مرافق أخرى:

من اهم المؤسسات الخدمائية بلدية السموع والتي تقدم خدماتها للسكان (وهي ممثلة لمديرية الحكم المحلي)، اضافة الى مجموعة من المؤسسات والدوائر الحكومية التي تقدم خدماتها لسكان بلدة السموع وخربها والتجمعات السكنية المحيطة. بالمجمل معظم المكاتب الحكومية الاساسية متواجدة في مبنى بلدية السموع مما يسهل على المواطن الى التنقل من مكتب الى اخر لانتهاء معاملته.

من أهم تلك المؤسسات:

- مكتب الداخلية،
- البريد الفلسطيني،
- الشؤون الاجتماعية،
- الغرفة التجارية،
- مكتب الزراعة وجميعها موجوده بمبنى البلدية.
- الدفاع المدني – مبنى بعيد عن البلديه.
- مخفر الشرطة- مبنى مستقل عن البلديه.

أما المؤسسات المهمة والتي لا يوجد لها تمثيل في بلدة السموع وخربها فتتمثل فيما يلي:

- المحكمة الشرعية،
- دائرة السير،
- الارتباط المدني،
- مديرية الصحة
- مديرية التربية والتعليم
- مديرية الاوقاف.
- مديرية للشباب والرياضة. فيتم الحصول على خدماتها من خلال التوجه الى محافظة الخليل¹.

لا يتوفر في اي من الخدمات الادارة أو مكاتب حكوميه في منطقة التوسع التابعه للسموع (خربة السيميا، وادي العماير، خلة نياص، خربة الرظيم وخربة غوين) الواقعه في المناطق (ج). ويتلقى السكان تلك الخدمات من بلدة السموع مباشرة.

4.8.3 الحدائق العامة والمناطق الخضراء والمقابر والمساجد:

تفتقر بلدة السموع وبشكل ملحوظ الى الحدائق العامة والمتنزهات والى المناطق الحرجية ، حيث لا يتوفر أي منها سواء بمساحات كبيرة أو صغيرة ضمن احياء البلدة.

عملت بلدية السموع على تجهيز المتنزه البلدي والذي يضم الملعب الخماسي اضافة الى مسبح تم افتتاحه حديثا. وما زال بحاجة الى بعض المعدات والالعب المتعلقة بالاطفال ليتم تجهيزه وافتتاحه بالكامل.

لا يوجد كذلك أحراش أو محميات طبيعية سواء ضمن حدود البلدية أو بالمناطق المنوي التوسع فيها (خربة السيميا، وادي العماير، خلة نياص، خربة الرظيم وخربة غوين)².

يوجد 8 مقابر متفاوتة من حيث المساحة في بلدة السموع، كما يوجد بعض من المقابر الصغيرة الموزعة عشوائيا والتابعة لعائلات معينة. ولا يوجد أي مقبره في الخرب التابعه للسموع (خربة السيميا، وادي العماير، خلة نياص، خربة الرظيم وخربة غوين) ، حيث يقوم الاهالي بدفن الموتى في مقابر البلده .

4.8.4 المساجد³.

مجموع المساجد والمصليات في السموع يزيد عن 35 مسجداً؛ 34 مسجدا منها موزعة داخل حدود البلدية وجميعها تخضع لاشراف مباشر من مديرية الاوقاف، كما تقام صلاة الجمعة في حوالي 10 مساجد منها، ويوجد مسجد واحد

¹ زيارات ميدانية ومقابلات مع ذوي الاختصاص.

² مقابلة مع قسم العلاقات العامه ببلدية السموع.

³ زيارة ميدانية للمواقع.

خارج حدود البلدية في خربة غوين⁴، اما باقي المناطق والمنوي التوسع بها خربة السيميا، وادي العمائر، خلة نياص، خربة الرظيم فلا يوجد فيها مساجد.

4.9 الاحتياجات

4.9.1 التعليم

رياض الاطفال

تشكل نسبة الاطفال ضمن الفئة لعمره 4-5 سنوات ممن التحقوا برياض الاطفال في العام 2017 حوالي 43% من اجمالي هذه الفئة، حيث بلغ عدد الاطفال ضمن هذه الفئة في العام 2017 حوال 1547 طفل وكان عدد الملحقين برياض الاطفال 680 تقريبا.

في العام 2026 وفي حال ارتفاع معدل الالتحاق لرياض الاطفال بنسبة 50% فمن المتوقع أن يكون عدد الملحقين 813 طفل أي بفارق 132 مما يعني الحاجة الى ثلاث رياض أطفال . بشكل عام هناك حاجة الى انشاء رياض أطفال بشكل نموذجي في البلده.

نظرا لبعده المسافة ما بين بلدة السموع وخربها (غوين، خربة الخربة ، وادي العمائر، خربة الرظيم) من المتوقع عدم انتساب اي من الاطفال في تلك الخرب الى رياض الاطفال، لذا من المقترح توزيع الرياض الثلاث بحيث تخدم جزئيا تلك الخرب اضافة الى سكان بلدة السموع بحيث تكون في المناطق الجنوبية للبلدة. اما خربة السيميا فهي الاقرب والاكثر عددا من حيث السكان الي منطقة السيميا وبلدة السموع، لذا يقترح ايجاد روضة اطفال اضافية في تلك المنطقة.

جدول 24: أعداد الأطفال في منطقة التخطيط

السنة	عدد الاطفال
2017	1,547
2026	1,625
2034	1,871

⁴ اتصال مع مديرية الاوقاف.

التعليم الاساسي والثانوي

من الواضح اهتمام بلدة السموع وخربها بالتعليم، الجدول التالي يوضح النسب التي ارتفعت في الفتره ما بين 2007 الى 2017 من حيث انخفاض في عدد الاميين والملمين وارتفاع في اعداد حملة الشهادات العليا من دبلوم الى الدكتوراه مع مراعاة أن هذه الاحصائية للاعمار من 10 سنوات فأعلى.

جدول 25: الحالة التعليمية للسكان 2007، 2017

الحالة التعليمية ¹	2007%	2017%
أمي	10.33%	5.28%
ملم	16.67%	14.26%
ابتدائي	27.69%	21.89%
اعدادي	23.51%	28.01%
ثانوي	13.45%	16.83%
دبلوم متوسط	2.35%	2.58%
بكالوريوس	5.54%	10.37%
دبلوم عالي	0.05%	0.15%
ماجستير	0.26%	0.51%
دكتوراه	0.07%	0.11%
غير مبين	0.08%	0.00%

من خلال مقارنة اعداد الطلبة ضمن الفئة العمرية من 6 الى 17 عاماً، وهي الفئة المنتسبة الى مراحل الدراسة الاساسية والثانوية لوحظ التالي:

أن هناك ما نسبته 11% من الطلاب الذكور متسربين من المدارس، وان 3% من الاناث متسربين، وبالتالي لوحظ أن هذا السبب الاول في عدم وجود اكتظاظ عالي بالشعب المدرسية بالمعدل العام، حيث بلغ معدل الشعبة في بلدة السموع 28.4 طالب مقارنة بالمعدل العام بالصفة والذي بلغ 27 طالب، ولكن في حال انتسب جميع الطلبة الى مقاعد

¹ المصدر: الجهاز المركزي للإحصاء الفلسطيني 2018. التعداد العام للسكان والمساكن والمنشآت 2017.

الدراسة (للعام 2017-2018) فمن المتوقع أن تصل معدل الطلبة في الشعبة المدرسة الى 33.8% وهو اكتظاظ كبير وواضح.

لوضع الحاجات المستقبلية للمدارس الابتدائية والثانوية، سيتم عمل سيناريو هان:

السيناريو الاول (نسبة التسرب صفر):

بسبب ارتفاع الوعي لدى المجتمع السموعي وخبره، اضافة الى التقدم وحب التعلم فمن المتوقع مع العام 2026 أن يكون هناك التزام اعلى في مقاعد الدراسة، وان تكون نسبة التسرب تقترب الى الصفر (الالتزام 100%)، وبالاتتماد على هذه النظرية، سيكون عدد الطلبة بالعام 2026 حوالي 9135 طالب وطالبة، وبالاتتماد على بيانات وزارة التربية والتعليم وافترض ان الشعبة في المدارس الحكومية لا تتجاوز 27 طالب، فسوف يكون عدد الشعب التي يحتاجها السموعيين والمناطق المجاورة (مناطق ج) حوالي 339 شعبة، بينما المتوفر حاليا هو 227 شعبة، لذا سيكون هنالك نقص بحوالي 112 شعبة، وبالتالي هناك حاجة الى 5 الى 6 مدارس بحيث تحتوي كل مدرسة ما بين 18 الى 19 شعبة.

اما بالعام 2034 سيكون هنالك اعداد اضافية من الطلبة حيث سيصل عدد الطلبة الى 9956، وعلى افتراض ان نسبة التسرب ستكون صفر وان عدد الطلبة بالشعبه لن تتجاوز 27 طالب فسوف يكون هناك حاجة الى اضافته حوالي 31 شعبة اضافة للشعب المضافة بالعام (2026) اي حوالي مدرستان اضافيتان بمعدل 15 الى 16 شعبة في المدرسة.

الجدول التالي يوضح اعداد الطلبة في الاعوام 2017-2034 و اعداد المنتسبين على افتراض نسبة التسرب انخفضت الى الصفر.

جدول 26: اعداد الطلبة في الاعوام 2017-2034 و اعداد المنتسبين - السيناريو الأول

السنة	اعداد ذكور	اناث	المجموع	اعداد الذكور المنتسبين للمدارس	اعداد الاناث المنتسبين للمدارس	مجموع المنتسبين للمدارس
2017	3910	3785	7695	3471	3674	7145
¹ 2026	4693	4442	9135	4693	4442	9135
² 2034	5091	4865	9956	5091	4865	9956

1 الاسقاطات السكانية بالاتتماد على بيانات مركز الاحصاء الفلسطيني وبرنامج سبكتروم Spectrum لاستنتاج عدد السكان خلال العامين 2034 و 2026.

2 الاسقاطات السكانية بالاتتماد على بيانات مركز الاحصاء الفلسطيني وبرنامج سبكتروم Spectrum لاستنتاج عدد السكان خلال العامين 2034 و 2026.

السيناريو الثاني:

يفترض انخفاض نسبة التسرب الى النصف، نظرا لارتفاع الوعي بالمجتمع واهتمامه الملحوظ بالتعليم- فمن غير المتوقع أن تبقى نسبة التسرب كما هي بالعام 2017- لذا سيتم افتراض أن نسبة التسرب لدى الذكور انخفضت (الى النصف) من 11% الى 5.5% ، ولدى الاناث انخفضت من 3% الى 1.5%.

من المتوقع أن يكون عدد الذكور المتسربين في العام 2026 من المدارس هو 258 طالب، وعدد الاناث المتسرب 66 طالبة، وبالتالي سيكون هناك حاجة في العام 2026 الى 62 شعبه، أي أن هناك حاجة الى 3 مدارس بمعدل 20 الى 21 شعبة في المدرسة الواحد.

أما في العام 2034 وعلى افتراض نفس السيناريو، فمن المتوقع أن يكون عدد الطلبة المتسربين حوالي 280 طالب، وعدد الطالبات المتسربات 73 طالبة، مما يعني أن عدد الشعب الاضافية التي سيكون طلبة السموع وخربرها بحاجة الى اضافتها ما بين العام 2026 والعام 2034 هو 29 شعبة تقريبا اي بمعدل مدرسة ونصف او مدرستان في كل منهما 15 شعبة!

الجدول التالي يوضح اعداد الطلبة في الاعوام 2017-2034 والى اعداد المنتسبين على افتراض نسبة التسرب انخفضت الى النصف.

جدول 27: اعداد الطلبة في الاعوام 2017-2034 و اعداد المنتسبين - السيناريو الثاني

السنة	اعداد ذكور	اناث	المجموع	اعداد الذكور المنتسبين للمدارس	اعداد الاناث المنتسبين للمدارس	مجموع المنتسبين للمدارس
2017	3910	3785	7695	3471	3674	7145
2026	4693	4442	9135	4435	4376	8811
2034	5091	4865	9956	4811	4792	9603

من السيناريوهات السابقة نستنتج أن عدد المدارس التي يحتاجها -في حال عدم وجود تسرب- في السموع وخربرها (المناطق ج) حتى العام 2026 حوالي 5 الى 6 مدارس والى مدرستان اضافيتان مع العام 2034.

اما في حال وجود تسرب فمن المتوقع أن يكون هناك حاجة الى 3 مدارس كبيره مع العام 2026 ومدرستان اضافيتان مع العام 2034.

¹ بالاعتماد على بيانات مركز الاحصاء الفلسطيني وبرنامج سبكتروم Spectrum لاستنتاج عدد السكان خلال العامين 2026 و 2034.

وبما أن الهدف من هذه الدراسة هو دراسة امكانيات التوسع والحاجات المستقبلية لخدمة السكان في المناطق C والتي تضم (خربة السيميا، خربة غوين، خربة الخربة، وادي العماير ووادي الرظيم)، فيقترح أن يتم بناء تلك المدارس في المناطق المنوي التوسع بها بحيث تخدم ابناء السموع و ابناء الخرب التابعة لبلدة السموع خاصة في خربة السيميا ووادي العماير ومنطقة الخرابة.

4.9.2 الاحتياجات من المرافق الصحية

- هناك حاجة الى مستوصف طبي متكامل بعمل 24 ساعة ويضم كافة التخصصات الاساسية التي يحتاجها سكان السموع وخربه.
- هناك حاجة الى سيارة اسعاف مجهزة بالمعدات اللازمة لنقل المرضى من السموع وخربه الى المستوصف المقترح ايجاده أو العيادات المتوفرة حالياً أو المستشفيات المحيطة.
- العيادات المتوفرة بحاجة الى رفع مستواها الى المستوى III ، لخدمة اهالي السموع وخربها بالمناطق ج.

4.9.3 احتياجات بلدة السموع من خدمات الرعاية المجتمعية

- بلدة السموع وخربها بحاجة الى مركز لرعاية للايتام.
- بحاجة الى مراكز تنظيم الاسرة في مناطق الجنوب (وادي العماير)، حيث تفتقر المناطق بالجنوب الى الخدمات الطبية البسيطة.
- بحاجة الى مركز تعنى بالطفولة وتهتم بتطوير مهاراتهم وقدراتهم الابداعية خاصة ان هذه الفئة تشكل 46% من سكان السموع وخربها.
- بحاجة الى مؤسسات تُعنى بالتعليم غير المنهجي لتواكب التطورات المتعلقة بالمجالات العلمية والهندسة والتكنولوجيا المرتبطة بالحياة اليومية و عرضها على الاطفال بطريقة تفاعلية تضمن الفائدة والمتعة وتحفزهم على التعليم والتعلم.
- بحاجة الى مراكز اضافية للعناية بذوي الاحتياجات الخاصة.
- بحاجة الى مراكز للعناية بالمكفوفين.
- هناك حاجة الى مراكز تعنى بالحد من الفقر وتحسين نوعية الحياة في المنطقة وتحقيق العدالة الاجتماعية والاقتصادية.
- توفير نادي لباري لكبار السن وتقديم الخدمات الاجتماعية والترفيهية والصحية لهم خاصة ان هذه الفئة في ازباد، حيث بلغت نسبة هذه الفئة 4.2% في العام 2017 وسوف تصل نسبتهم الى 6.7% مع العام 2034.

4.9.4 احتياجات المرافق الثقافية والشبابية والترفيه

- حاجة الى انشاء عدة نوادي ثقافية رياضية شبابية اجتماعية تتناسب مع أعداد السكان في السموع وخرابها على أن يكون موقعها يتسم بسهولة الوصول اليه من قبل ابناء السموع و ابناء الخرب المحيطة.
- حاجة الى مكتبة عامة للاطفال والكبار وأن تكون ساعات عملها مناسبة.
- العمل على تجهيز استاد السموع ورفع بالاموال والمعدات اللازمه لتجهزه.

4.9.5 احتياجات مرافق التنمية المجتمعية

بشكل عام تفتقر بلدة السموع و خرابها الى المرافق التنموية المجتمعية بالبلدة بشكل كامل لذا فهي:

- حاجة الى مؤسسات تعنى بالتنمية الريفية والمجتمعية.
- العمل على ايجاد ممول دائم لتمويل مؤسسات التنمية المجتمعية، حيث أن العديد من هذه المؤسسات تعمل طالما الدعم المادي موجود وتتوقف بانتهاء التمويل.

4.10 المشكلات

- مشكلة البطالة بين خريجي الجامعات في المجتمع الفلسطيني هي مشكله عامة، وتعاني منها جميع المناطق، كما ان المشكله واضحة بالسموع و خرابها وتتحصر اما بعدم وجود فرص عمل في البلدة أو عدم اختيار التخصصات المناسبه لسوق العمل.
- انتقال العديد من ابناء السموع و خرابها للعمل خارج حدود المنطقة وحتى خارج حدود محافظه الخليل خاصه المتعلمين منهم.
- عدم وجود مدينة صناعية وبالتالي انخفاض فرص العمل.
- عدم وجود مشفى لتقديم الخدمات الصحية للمواطنين في الفترة الحالية، ومن غير المتوقع وجوده في القريب العاجل.
- اعتماد اهالي السموع على مستشفيات خارج حدود البلده مثل مشفى يطا والذي ينقصه العديد من التخصصات والاجهزه، أو مشفى عاليا الحكومي والذي يلجأ اليه المواطنون فهو يبعد مسافة 22 كم.
- افتقار بلدة السموع و خرابها الى العيادات الطبية بالمستوى III.
- عدم وجود معهد أو فرع لجامعه بالبلدة.
- عدم وجود رياض لأطفال بالشكل النموذجي بالبلدة أو خرابها، كما يوجد العديد من رياض الاطفال غير مسجلة بالتربية والتعليم بشكل رسمي.
- الاكتظاظ في المدارس خاصة المرحلة الاساسية، وهناك حاجة الى توفير عدة قطع من الاراضي لبناء مدارس، حيث سيكون هناك حاجة الى بناء ما يقارب 6 مدارس مع العام 2026 لتغطية الحاجة المستقبلية للطلاب اضافة الى مدرستان على الاقل مع العام 2034، ومن المحبذ التبرع بتك الاراضي في المناطق الحدودية القريبة من وادي العمائر، خربة السيميا أو خربة الخربة.

- نسبة التسرب من المدارس في جميع المراحل تتراوح ما بين 11% للذكور و 3% للإناث والنسبة العظمى للتسرب تكون في المرحلة الثانوية، كما لا يوجد متابعة لآباء الطلبة المتسربين مما قد يساعد على رفع نسبة التسرب في البلدة وخربها، إضافة إلى الحاجة الاقتصادية التي تجبر جزء من الطلبة الذكور إلى ترك مقاعد الدراسة والعمل لسد الاحتياجات الأساسية للأسرة.
- بعض المدارس غير مؤهلة لتناسب ذوي الاحتياجات الخاصة.
- تفقر البلدة لأماكن اللعب والترفيه ولوجود النوادي والدائق والمناطق الخضراء والمتنزهات والأحراش.
- لا يوجد متحف بالرغم من وجود مناطق أثرية غنية بالبلدة والخراب المحيطة بها.
- لا يوجد مراكز رعاية أو مراكز ترفيهية خاصة لكبار السن.
- محدودية المراكز المجتمعية التي تعنى بالأطفال والشباب والمرأة.
- البنية التحتية للمؤسسات التي تعنى بالطفولة والشباب محدودة واعدادها قليلة؛ حيث لا يوجد مساحات أو امكانيات مثل مسرح أو مكتبات أو مختبرات لتمكين المراكز التي تعنى بالأطفال والشباب من عقد ورشهم وانشطهم المختلفة فيها أو استغلالها.
- لا يوجد استدامة في عمل بعض المؤسسات حيث العديد من الجمعيات المسجلة رسمياً غير فاعلة بالمجتمع ولا تقدم خدمات فهي تعتمد على ممول خارجي وتتوقف عن تقديم خدماتها بتوقف الدعم المادي.
- يوجد ملعبان خماسيان في السموع؛ واحد تابع للبلدية والآخر تابع للقطاع الخاص (ملعب أبو خالد) ولا يلبي احتياجات البلدة وخربها.
- عدم بناء واستكمال الاستاد الرياضي بسبب الوضع المادي.
- وجود مؤسسات تنموية محدودة العدد ببلدة السموع وخربها وهناك حاجة إلى المزيد لتلبية الاحتياجات للمواطنين.
- عدم وجود أراضي مملوكة للبلدية في المناطق المنوي التوسع بها (مناطق ج) لتخصيصها للخدمات العامة أو المدارس أو المعاهد أو الجامعات، أو المتنزهات أو غيره.
- عدم وجود العديد من مكاتب المؤسسات الحكومية الأساسية لخدمة كافة سكان البلدة وخربها وبالتالي اجبار المواطن على الانتقال إلى خارج البلدة لتلقي الخدمة.
- وجود المقابر في أماكن متناثرة ووجود بعض المقابر العشوائية التي تتبع لعائلات معينه، من المهم العمل على إيجاد مقبرة مناسبة لتضم سكان السموع وخربها.

4.11 الفرص و الإمكانيات

- يمكن تطوير عيادة السموع والتي افتتحت عام 2018 لتصبح عيادة طبية بالمستوى 3 حيث أن المبنى حديث والمساحات متوفرة والحاجة لتطويرها ضروري، أما فيما يتعلق بعيادة السيميا فالمساحة متوفرة و ولكن العيادة قديمه (تم افتتاحها عام 1994) وبحاجة إلى رفع المستوى إلى II ، .
- يتوفر مبنى عيادة رافات بمساحة 350 م² بحاجة إلى تشطيب.

- العمل على تجهيز مستوصف يعمل على مدار الساعة ويتوفر فيه جميع الخدمات الطبية الأساسية لخدمة اهالي السموع والخرب المحيطة علما بأن من الممكن توفيره في المساحات المنوي التوسع بها ليخدم الخرب المحيطة بشكل أساسي، وهناك استعداد من اهالي البلدة والخرب المحيطة بالتبرع بالارض لتنفيذ هذا المشروع.
- وجود ارض الستاد تعتبر فرصة جيدة ولكن هناك حاجة الى متبرع لاستكمال العمل وتجهيزه.
- طبيعه المناطق المنوي التوسع (غوين، خربة الخربه، وادي العماير، خربة السيميا ونياص) هي طبيعة جميلة، ويمكن العمل على ايجاد مساحة معينه واستغلالها لعمل متنزه وحديقة عامة، اضافة الى امكانية عمل مسارات سياحية (للمشي) تربط تلك المناطق بالمواقع الاثرية الموجوده بخرب السموع والسموع نفسها، حيث تتميز خرب السموع بغناها بالمواقع الاثرية، وبالتالي جذب السياحه المحلية والعالميه الى تلك المسارات.
- تم التبرع بقطعة أرض بمساحة 3 دونم بخربة السيميا لاقامة مدرسة عليها¹.
- ابداء الاستعداد من قبل المواطنين في الخرب المنوي التوسع في رفع المستوى الثقافي والعلمي والترفيهي لابناء بلدتهم، واستعدادهم بالتبرع بقطع من اراضيهم في حال وجود مشروع مثل اقامة معهد تقني، او بناء جامعة بحيث تتميز بوجود تخصصات نادرة لجذب الطلاب من السموع وخربها والمحيط (يطا، نورا، محافظة الخليل وغيره)، وفي حال تم هذا المشروع من المتوقع أن ترتفع نسبة الجامعيين في البلدة وخربها خاصة بين الطالبات.
- ابداء الاستعداد من قبل المواطنين في الخرب المنوي التوسع بالتبرع باراض لاقامة متنزه، أو مركز ثقافي حيث تم مسبقا التبرع بأرض المدرسة المقام عليها مدرسة غوين².

¹ التواصل مع دائرة الهندسة والمشاريع - بلدية السموع.
² التواصل مع دائرة الهندسة والمشاريع - بلدية السموع.

4.12 الأهداف

- تحسن الخدمات الصحية وازدادة التخصصات الرئيسية الهامة والعمل على ايجاد مستوصف يعمل 24 ساعة، أو تشغيل العيادة الحكومية (قسم الطوارئ) بفترة 24 ساعة 7 ايام بالاسبوع، وتحسين جودة تلك الخدمات وتدريب الكادر الموجود ورفع كفاءته، ودراسة الامراض السارية والمعدية.
- انشاء عيادة صحية في منطقة رافات بمساحة 185م².
- انشاء مركز اسعاف الهلال الاحمر.
- تجنيد الاموال لانشاء المرافق الاساسية في المنطقة وبشكل خاصة المرافق التعليمية ، الصحية، الاستاد، الملاعب.
- تحسين نوعية ومستوى التعليم والحد من الامية ورفع المستوى الثقافي للاطفال والشباب.
- دراسة ظاهرة التسرب خاصة للذكور، ودراسة الاحتياجات العلمية (التدريب المهني والصناعي) العمل على بناء منطقة صناعية لتوفير فرص عمل والحد من الفقر.
- ايجاد مراكز تنموية تتناسب مع حاجة السكان.
- العمل على ايجاد معهد تقني او فرع لجامعه بتخصصات مميزة ونادره.
- تلبية حاجات السكان للمقابر والتخلص من المقابر العشوائية.
- زيادة نسبة المساحات الخضراء والحدائق العامة والمتنزهات.
- تحسين الخدمات الموجهة للشباب.
- تحسين الخدمات الموجهة لكبار السن.
- العمل تطوير البنية التحتية للشوارع المؤدية الى المدارس وازدادة الارصفة.
- ايجاد مكاتب للمؤسسات الحكومية الخدماتية في مجمع حكومي واحد.
- تطوير البنية التحتية وتحسين جودة الخدمات التي تقدمها المرافق المجتمعية القائمة، وزيادة عددها بما يتناسب مع عدد السكان.

الانعكاسات المكانية لخرب السموع (مناطق ج)



مدرسة غوين الأساسية



جمال الطبيعة في مناطق التوسعه



مسجد غوين

المشاكل



المدرسة في غوين بحاجة الى تأهيل وبنية تحتية



قلة الاراضي المملوكة للبلدية في الخرب المنوي التوسع بها

الامكانيات



مناطق أثرية في السموع وخربها يمكن استغلالها بالسياحة والمسارات الطبيعية



تبرع من الاهالي في خربة السيميا بارض لاقامة مدرسة وامكانية التبرع باراض اخرى لمشاريع مهمة للمواطنين




طبيعته خلابة يمكن استغلالها لعمل حديقة عامة ومنطقة حرجية ومنتزهات تقع بالمناطق الجنوبية خلف خربة غوين.

السموع خريطة رقم 8- المرافق المجتمعية في منطقة التخطيط

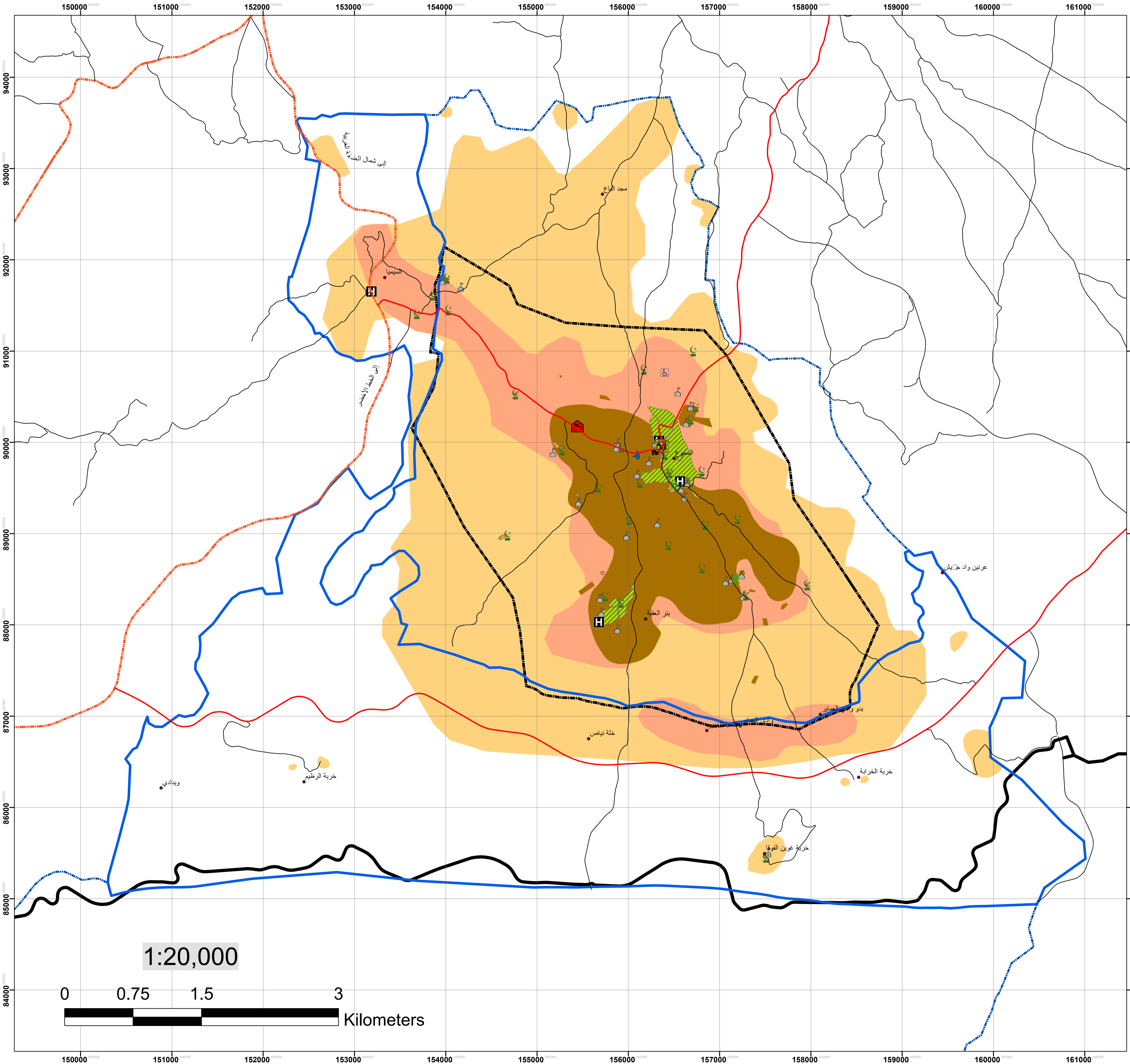

مفتاح الخارطة

- التجمعات
- تود منطقة الدراسة
- ☪ مسجد
- 🏠 الدفاع المدني
- 🏘 بلدية السموع
- ♿ جمعية المعاقين
- 👥 جمعية خيرية
- 🚓 مركز شرطة السموع
- 🏠 مركز مجتمعي
- 🎓 مدرسة
- 🏥 عيادة □
- جدار الضم والتوسع
- تود المخطط الهيكل المـ □ دق
- تود □ دارية
- 🏠 مباني عامة
- 🏠 مقابر
- 🏠 منطقة البلدة القديمة
- 🏠 مناطق سكنية عالية الكثافة
- 🏠 مناطق سكنية متوسطة الكثافة
- 🏠 مناطق سكنية ذات كثافة منخفضة



اعداد : جلوب للاستشارات الهندسية
وزارة الحكم المحلي
ممول من الاتحاد الاوروبي
وبإشراف بلدية السموع
2018

1:20,000



5 الاقتصاد المحلي داخل البلدة

وفق معطيات المسح الشامل الذي نفذته الجهاز المركزي للإحصاء، فإنه يوجد 556 منشأة مختلفة يعمل فيها 961 شخص في بلدة السموع والتجمعات (الخراب) التابعة لها. وتوزيع هذه المنشآت وفق النشاط الاقتصادي الرئيسي موضح في الجدول التالي:

عدد المنشآت العاملة وعدد العاملين في القطاع الخاص والقطاع الأهلي والشركات الحكومية لتجمع السموع حسب النشاط الاقتصادي الرئيسي، 2017

النشاط الاقتصادي	عدد المنشآت	عدد العاملين	
		ذكور	إناث
الصناعات التحويلية	60	186	15
الإشاءات	1	1	0
تجارة الجملة والمفرد (التجزئة) وإصلاح المركبات ذات المحركات والدراجات النارية	320	473	68
النقل والتخزين	1	8	0
أنشطة خدمات الإقامة والطعام	14	17	2
المعلومات والاتصالات	1	1	0
الأنشطة المهنية والعلمية والتقنية	17	24	14
أنشطة الخدمات الإدارية والخدمات المساندة	3	2	2
التعليم	6	10	30
أنشطة صحة الإنسان والعمل الاجتماعي	11	13	7
الفنون والترفيه والتسلية	8	17	7
أنشطة الخدمات الأخرى	43	37	27
المجموع	485	789	172

الجهاز المركزي للإحصاء الفلسطيني، 2018. التعداد العام للسكان والمساكن والمنشآت 2017،

النتائج النهائية – تقرير المنشآت.

ملاحظة: يتم توفير البيانات حسب النشاط الاقتصادي

العدد	النشاط الاقتصادي الرئيسي
60	الصناعات التحويلية
1	امدادات المياه ووانشطة الصرف الصحي وادارة النفايات ومعالجتها
1	الانشاءات
320	تجارة الجملة والمفرد (التجزئة) واصلاح المركبات ذات المحركات والدراجات النارية
1	النقل والتخزين
14	انشطة خدمات الاقامة والطعام
1	المعلومات والاتصالات
17	الأنشطة المهنية والعلمية والتقنية
3	أنشطة الخدمات الادارية والخدمات المساندة
3	الإدارة العامة والدفاع والضمان الإجتماعي الالزامي
36	التعليم
17	انشطة صحة الانسان والعمل الاجتماعي
8	الفنون والترفيه والتسلية
74	انشطة الخدمات الأخرى
556	المجموع

المصدر: الجهاز المركزي للإحصاء الفلسطيني، 2018. التعداد العام للسكان والمساكن والمنشآت 2017، النتائج

النهائية - تقرير المنشآت

كما يلاحظ في الجدول اعلاه فان غالبية المنشآت الاقتصادية في التجمع تقع ضمن تصنيف تجارة المفرق والجملة وصيانة المركبات. بينما المشاغل والحرف التحويلية تمثل المرتبة الثانية من ناحية العدد. بينما هناك منشآت تقع ضمن اطار الخدمات العامة مثل التعليم والنشاط الصحي والاجتماعي. عموما تتناول الاقسام التالية ملخص لالقاء الضوء على مختلف القطاعات الاقتصادية

5.1 النشاط التجاري

تعتمد الحركة التجارية والاقتصادية في اغلبها على السوق والمستهلك المحلي والقرى (الخراب) الصغيرة المحيطة للبلدة والتي ترتبط بها اجتماعيا واقتصادية كامتداد للعائلات الرئيسية في البلدة - ومن الجدير ذكره ان فرض جدار الفصل العنصري الذي قلص الى حد كبير من النشاطات الاقتصادية والتبادل التجاري خاصة في السلع والمنتجات الزراعية و كانت اسواق البلدة احد مراكز التسوق لقرى وسكان منطقة السبع، علاوة على كونها سوق عمل واسع للقوى العاملة في البلدة مما ترتب عليه ضعف في بنيتها الاقتصادية والتجارية بشكل كبير نتيجة حصار الجدار

ويقدر عدد المنشآت التجارية في بلدة السموع وذلك حسب احصائية البلدية قرابة 340 محل تجاري بمختلف الانواع من السلع من مواد تموينية ونوفيتيه ملابس ولحوم وخضار وغيرها ، وغالبيتها يتم ادارتها من قبل العائلات المالكة. ويعتمد التجار على توفير البضائع من خلال الوكلاء المستوردين وتجار الجملة من المدن المجاورة وبالأخص الخليل ، اضافة الى احتياجات السوق من الخضار والفواكه التي يتم توفيرها من سوق الخليل المركزي للخضار .

ومن العوامل التي ساهمت في نمو النشاط التجاري في بلدة السموع هو العدد السكاني الكبير للبلدة والمقدر ب 26,000 نسمة حسب احصائية 2017، اضافة لرشد السوق ايضا بزبائن من التجمعات (الخراب) المجاورة والذين يوفرها حاجياتهم من سوق البلدة ، كما اسهم السلم الاهلي وقوة الترابط الاجتماعي بين السكان والعائلات على تقوية الاستفادة من هذا النشاط .

5.2 النشاط الحرفي والمهن

وفق التعداد العام للمنشآت المنفذ عام 2017 من قبل الجهاز المركزي للاحصاء يوجد في البلدة حوالي 556 منشأة، بينما وفق كشف رخص الحرف والمهن التابع للبلدية يوجد في البلدة 508 منشأة منها حوالي 148 منشأة من الحرف والمشاغل والخدمات (الحدادة والنجارة والالمنيوم وخدمات العناية الشخصية والاجهزة الخلوية والسيارات وغيرها من الحرف والمهن)، حيث انه غالبا هذه المنشآت مرتبطة مباشرة بحجم الزيادة السكانية والتمدد العمراني في البلدة.

النشاط الصناعي

وجود موارد طبيعية كالحجر الخام شكل ارضية خصبة للتوجه ولتأسيس بعض الصناعات بها خاصة صناعة الحجر، هذا اضافة الى بيئة البلدة ونشاط بعض المستثمرين من ابناءها حيث تم تاسيس مسلخ ومصنع المحاريق للحبش ومصنع للمرتديلا، يوجد في البلدة قرابة 25 مصنع بحسب احصائية البلدية ، والجدول التالي يبين انواع وأعداد المصانع القائمة في البلدة

جدول 28: النشاط الصناعي في البلدة

النوع	العدد
مصانع قص الحجر (المناشير)	14
مشاغل الرخام (صنع المجالي والشايش)	4
مصانع الطوب الاسمنتي	5
مصنع ومسلخ المحاريق (لحوم حبش)	1
مصنع مواد غذائية (مرتديلا الانوار)	1
المجموع	25



مصنع ومسلخ الحبش (يمين) ومزرعة للحبش (شمال)

وتوفر البلدية احتياجات البنية التحتية من خدمات بنية تحتية لهذه الصناعات من طرق ومواصلات وكهرباء ، وتعتمد هذه المصانع في تسويق منتجاتها على جميع المحافظات في الضفة وبعضها يتم تصديره للداخل المحتل 1948 كحجر البناء .

جرى في السابق اعمال ترميم لبعض المباني في البلدة القديمة ، إلا انه ما زال هناك الكثير بحاجة الى الترميم واستخدام تلك المباني وتوظيفها بشكل جيد لتشكيل عناصر جذب سياحي ، وكذلك اقامة المعارض والاحتفالات التراثية فيها، مضافا لهذا اذا ما تم الاستفادة من المعالم الاثرية والتاريخية الاخرى والترويج لها وإدراجها على مسارات سياحية وحتى دمجها مع مسارات بيئية .

كما يوجد في طور الانشاء حديقة عامة (حديقة الصنوبر) والتي تشمل ملعب وبركة سباحة وأماكن ترويحية، كما يوجد صالتيين للأفراح والمناسبات.



حديقة ومنتزه الصنوبر

5.5 قطاع العمل

بالنسبة لتوزيع الافراد من سن 15 فأكثر، فان الجدول التالي يلخص اهم نتائج المسح السكاني للعام 2017

جدول 29: الأفراد 15 سنة فأكثر في حسب العلاقة بقوة العمل والجنس: 2017

		العلاقة بقوة العمل	
		الجنس	
المجموع	اناث	ذكور	
5,381	534	4,847	عاملين
318	35	283	متعطّل سبق له العمل
995	236	759	متعطّل لم يسبق له العمل
6,694	805	5,889	مجموع القوى العاملة

8,391	6,724	1,667	مجموع الاشخاص خارج القوى العاملة (ربات بيوت، طلاب،
15,085	7,529	7,556	مجموع الأفراد 15 سنة فأكثر

المصدر: الجهاز المركزي للإحصاء الفلسطيني، 2018. قاعدة بيانات التعداد، 2017. رام الله- فلسطين.

بناء على المعطيات اعلاه، فان نسبة المشاركة الاقتصادية بين الذكور تصل الى 78%، بينما المشاركة الاقتصادية للاناث تصل الى 11% فقط. وبالنسبة للعاطلين عن العمل من اجمالي الناشطين اقتصاديا (القوى العاملة) فان البطالة بين الذكور تصل الى 18% بينما تصل البطالة بين الاناث الى 34% من اجمالي الناشطات اقتصاديا


جدول 30: البطالة والمشاركة الاقتصادية

كلا الجنسين	اناث	ذكور	
44%	11%	78%	نسبة المشاركة الاقتصادية
20%	34%	18%	نسبة البطالة من اجمالي القوى العاملة

السموع خريطة رقم 9- الإقتصاد المحلي في منطقة التخطيط

مفتاح الخارطة

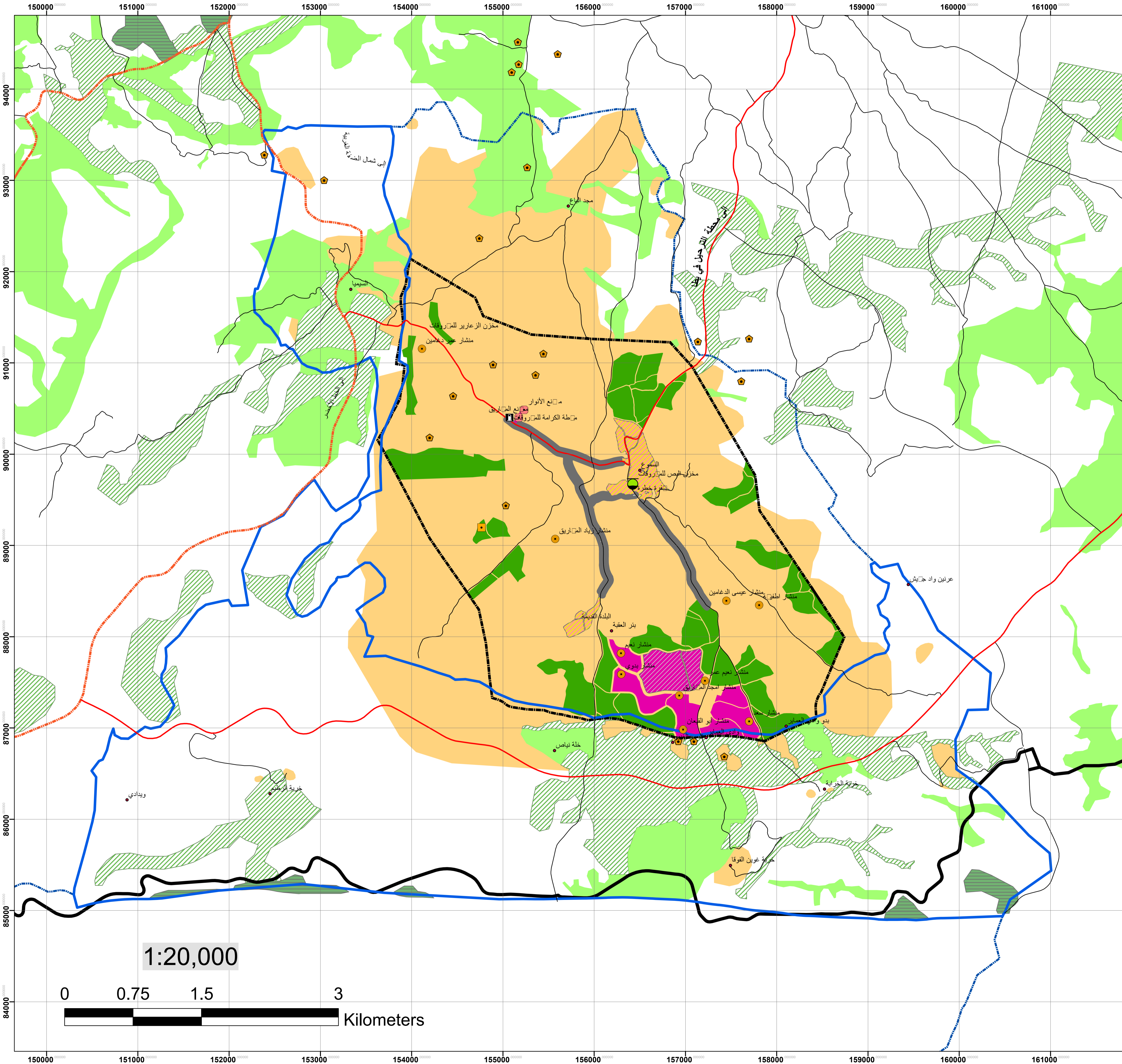
- منشأ جر
- مآطة مآروقات
- مآزن مآروقات
- مآقع لآوم
- مآارة
- مآقع جر
- التآمعآت
- مآود مآطقة الدآرسة
- جدار الضم والتوسع
- مآود المآخطط البنيكالي المآدق
- المآود دآرية
- ▨ أراضى عآلية القىمة الزراعية
- أراضى مآوسطة القىمة الزراعية
- غآبات
- مآطقة البلدة القديمة
- سكن زراعى
- تجارى طولى
- ▨ مآطقة مآاعآت خفيفة ورقية
- مآطقة مآاعية
- مآاطق سكنية ذات كثافة سكنية منخفضة



اعداد : جلوب للاستشارات الهندسية
وزارة الحكم المحلي
ممول من الاتحاد الاوروبي
وبإشراف بلدية السموع
2018

1:20,000

0 0.75 1.5 3
Kilometers



6 البيئة والموروث الثقافي:

6.1 البيئة

بالرغم من وقوعها في منطقة مناخ شبه صحراوي فإن نسبة عالية من أراضي السموع مزروعة أو صالحة للزراعة. فبحسب دراسة قام بها معهد الأبحاث التطبيقية – القدس (أريج) يوجد في السموع حوالي 17,000 دونم من الأراضي الزراعية أغلبها مزروع بالحبوب والبقوليات. كما يوجد بها حوالي 2,000 دونم من أشجار الزيتون.

بحسب المخطط الوطني المكاني يوجد في المنطقة الجنوبية من بلدة السموع حوالي 4,000 دونم وفي منطقة السيميا حوالي 670 دونم من الأراضي الزراعية عالية القيمة. كما يوجد في منطقة الدراسة حوالي 1,900 دونم من الأراضي متوسطة القيمة. الأراضي عالية القيمة الزراعية هي أراضي يجب المحافظة عليها من أي امتداد عمراني أو أسباب تلوث. بينما قد تشكل الأراضي ذات القيمة الزراعية المتوسطة فرصة لإنشاء مناطق سكن زراعي ذات كثافة سكانية منخفضة.

عدم وجود شبكة صرف صحي في السموع والتخلص من المياه العادمة بشكل عشوائي يهدد بتلويث البيئة ومياه الآبار، ويهدد كذلك المزروعات. معظم الأراضي في منطقة السموع مصنفة على أنها أراضي غير حساسة لتلويث المياه الجوفية ما عدا منطقة خربة السيميا حيث تصنف على أنها متوسطة الحساسية لتلويث المياه الجوفية³. أنظر خريطة 10. لذلك يجب عدم طرح المياه العادمة في تلك المناطق بدون معالجة ونقلها إلى أماكن أقل حساسية، وأكثر بعدا عن المناطق المأهولة لحين إنشاء نظام صرف صحي للمنطقة.

يوجد في السموع العديد من مناشير الحجر والمحاجر، كثير منها يقع في الجهة الجنوبية من البلدة داخل (وخارج) حدود المخطط الهيكلي وقريب جدا من البيوت السكنية. تتسبب هذه المناشير والمحاجر بتلويث الجو والمياه بسبب عمليات قص الحجر. يجب إبعاد المناشير والمحاجر عن البيوت السكنية وقد تمثل منطقة الدراسة جنوب شرق البلدة مكانا مناسباً لمنطقة صناعية تضم هذه المناشير بعيداً عن الأماكن المأهولة، حيث تحمل الرياح الغربية السائدة الغبار بعيداً عن البلدة.

المشكلات

- يطال الزحف العمراني بعض المناطق الزراعية في داخل بلدة السموع.
- تصريف المياه العادمة من خلال الحفر الامتصاصية وتصريف أحمال تنكات النضح يساهم في تهديد الصحة العامة في منطقة التخطيط وخاصة في منطقة السيميا.
- نقص المياه الزراعية اللازمة لاستثمار الأراضي الزراعية بطريقة أكثر اقتصادية ورفع العائد من وحدة المساحة.
- الغبار المنبعث من مناشير الحجر والمحاجر يهدد الصحة العامة ويلوث البيئة وخاصة بسبب قربها من المباني السكنية.

الفرص المتاحة

- الأراضي ذات القيمة الزراعية المتوسطة تشكل فرصة لإقامة مناطق سكن زراعي ذات كثافة سكانية منخفضة وبالتالي إبعاد الزحف العمراني داخل بلدة السموع عن المناطق الزراعية.
- إنشاء مشاريع صناعية زراعية متطورة تساعد المزارعين على تسويق منتوجاتهم الزراعية وتوفير الوقت ذاته فرص عمل.


الأهداف

- إن انشاء نظام صرف صحي هو ضرورة ببنية لمنطقة السموع.
- إبعاد مصانع الحجر عن المباني السكنية.
- توفير مياه أكثر لاستغلالها في قطاع الزراعة
- توفير مناطق توسع عمراني خارج حدود هيكلية بلدة السموع من أجل المحافظة على الأراضي الزراعية داخل البلدة.
- تشديد القيود لإجبار المواطنين على إنشاء الحفر الصماء وليس الامتصاصية.
- وضع قيود على أماكن طرح المياه العادمة بعيدا عن أماكن السكن والوزروعات، ومنع طرحها في منطقة خربة السيميا.

السموع خريطة رقم-10 البيئة في منطقة التخطيط

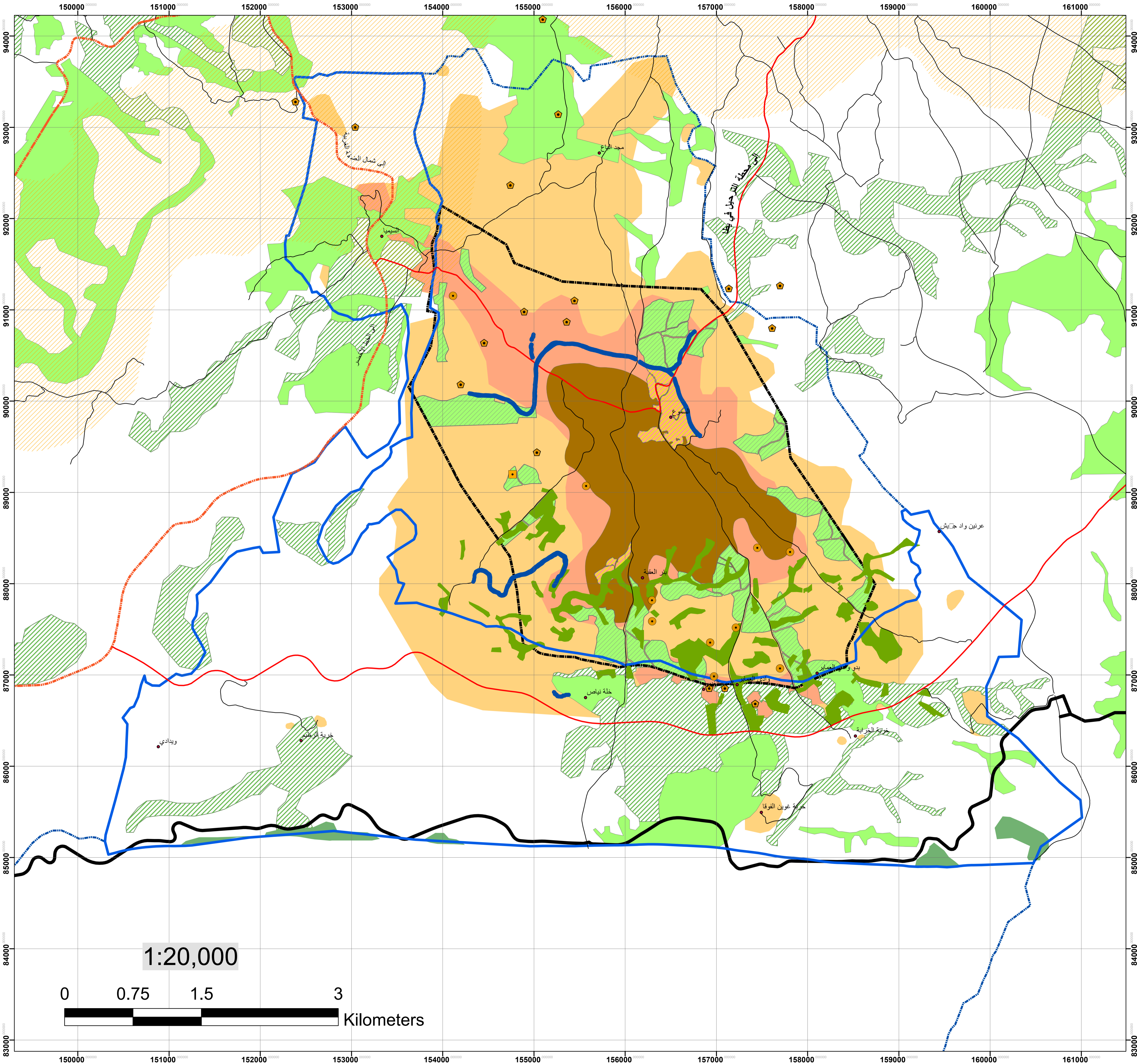
مفتاح الخارطة

- منشأ جر
- كسارة
- ⬠ مقلع جر
- مجرى مياه أمطار
- التجمعات
- ▨ أراضي متوسطة إلى ساسية لتلوث المياه الجوفية
- دود منطقة الدراسة
- أراضي مزروعة
- جدار الضم والتوسع
- دود المخطط الهيكلي المـ □ دق
- الدود □ دارية
- ▨ أراضي عالية القيمة الزراعية
- أراضي متوسطة القيمة الزراعية
- غابات
- ▨ سكن زراعي
- منطقة البلدة القديمة
- مناطق سكانية عالية الكثافة
- مناطق سكانية متوسطة الكثافة
- مناطق سكانية ذات كثافة منخفضة



اعداد : جلوب للاستشارات الهندسية
وزارة الحكم المحلي
ممول من الاتحاد الاوروبي
وبإشراف بلدية السموع
2018

1:20,000



6.2 الموروث الثقافي:

يوجد في السموع بالإضافة إلى البلدة القديمة التي تقع في وسط البلدة العديد من المواقع الأثرية و من أهمها الأتي:

مواقع أثرية ضمن منطقة الدراسة:

- خربة السيمياء: وهي خربة ماهولة اشتق اسمها من السمو أي الارتفاع لانها تقع على راس جبل في المنطقة الشمالية الغربية من البلد ويقطنها وتكثر فيها الابار والكهوف والاساسات القديمة والمغائر والنواميس(المقابر رومانية).
- خربة غوين: وتحتوي على كهوف ومغائر وقبور وأثار قديمة.
- خربة الخرابه: بها اثار قديمه وكهوف منحوته في الصخر ومعاصر القديمة .
- وادي العمائر : بها اثار ومغائر وكهوف وبيوت مهدمة قديمة واثار مختلفة
- خربة الرظيم : بها اثار بسيطة مهدمة .

مناطق أثرية أخرى:

- خربة رافات: وتقع وسط جنوب بلدة السموع فيها موقع دارسة قديمة وفيها ابنيه قديمة مهدمة. للأسف تم الاعتداء على الكثير من الآثار في هذه المنطقة.
- خربة عتير: احتلت عام 1948 . بها ابنيه قديمة واساسات وقبور وابار رومانية.
- خربة مجدل باع: بها كهوف ومغائر وصهاريج وبركة بنيت في عهد الامويين لسقاية الحجاج اثارها كثيرة وابارها وكهوفها منحوته في الصخر. وهي مهدمة اليوم فيها ابنيه مميزة من قصور وأعمدة ويبدو انها تعرضت لدمار كبير.
- الكنيسة: وهي كنيسة رومانية في وسط البلدة وقد تم ترميمها حديثا فيها ارضيه مرصوفه بالفسيفسا
- خربة الدير: جنوب السموع بها ابنيه قديمة مهدمة ومعاصر زيتون ومطحنة حبوب وبها بقايا قواعد ومغائر.

المشاكل:

- الاعتداءات على الأثار وتخريبها.
- عدم شمول برامج إحياء المراكز التاريخية لكافة مواقع الموروث الثقافي – خاصة تلك الموجودة في مناطق ج.

الفرص:

- وجود الكثير من الأماكن الأثرية في منطقة الدراسة، تقريبا في كل الخرب، والتي يمكن أن تشكل نقاط جذب سياحي للبلدة، وبالتالي مصدر دخل اقتصادي.
- المناطق المرممة في البلدة القديمة في السموع نقطة بداية لإيجاد برامج لترميم باقي مواقع الموروث الثقافي.
- مشروع إعادة إحياء المراكز التاريخية في هيئات الحكم المحلي - استراتيجية وبرنامج إعادة احياء المركز التاريخي لبلدة السموع.


الأهداف التخطيطية:

- تحديد المواقع الأثرية و الحفاظ عليها.
- وضع أحكام خاصة تراعي طبيعة وخصوصية المباني التاريخية.
- العمل على زيادة الوعي البيئي والثقافي.
- أهداف دراسة إعادة إحياء المركز التاريخي للبلدة:
 - تقديم خدمات عامة وحصرية داخل المركز التاريخي.
 - احياء التراث و ابراز الثقافة.
 - تطوير الاقتصاد المحلي بالتركيز على اظهار وتسويق المنتجات التقليدية والمحلية.
 - توفير الخدمات الاجتماعية والتعليمية في الأبنية التراثية.
 - توفير الاماكن الترفيهية وتنشيط السياحة.

السموع خريطة رقم-11 الموروث الثقافي في منطقة التخطيط

مفتاح الخارطة

-  موقع موروث ثقافي
-  حدود منطقة الدراسة
-  جدار الضم والتوقيع
-  حدود المخطط الهيكل المبدئي
-  الحدود الإدارية
-  منطقة البلدة القديمة
-  مناطق كثافة عالية الكثافة
-  مناطق كثافة متوسطة الكثافة
-  مناطق كثافة ذات كثافة منخفضة



اعداد : جلوب للاستشارات الهندسية
وزارة الحكم المحلي
ممول من الاتحاد الاوروبي
وبإشراف بلدية السموع
2018

1:20,000

